

**NOWOCZESNY SPOSÓB OBSŁUGI  
FIRM GEODEZYJNYCH PRZEZ  
ODGIK ORAZ JAKOŚĆ  
PRZYJMOWANYCH DO ZASOBU  
OPRACOWAŃ WARUNKIEM  
BUDOWY ZINTEGROWANEJ BAZY  
DANYCH W POWIECIE/MIEŚCIE.**

**/Wojciech Basta – PBDGiK w Krakowie/  
/Krzysztof Szwaja - PODGiK w Miechowie/**

# Obsługa Firm Geodezyjnych w ODGiK przez stronę www

Możliwość wzajemnego komunikowania się

- ustalenie sposobu dostępu do systemu poprzez własny LOGIN
- zgłaszanie prac geodezyjnych
- pobieranie z serwera ODGiK przygotowanych danych stanowiących odpowiedź na zgłoszenie pracy
- sprawdzenie informacji na temat projektów uzgadnianych w ZUDP
- serwis dla Urzędów Gmin.

# Umieszczanie na stronie www ODGiK informacji dotyczących

- struktury organizacyjnej, czasu pracy i zakresu obsługi stron
- treści aktów prawnych obowiązujących jednostki wykonawstwa geodezyjnego
- treści wszystkich formularzy obowiązujących firmy geodezyjne i strony
- wytycznych niezbędnych do wykonania prac geodezyjnych
- składu operatów w poszczególnych asortymentach.



**mapa serwisu**

**strona główna**

[struktura organizacyjna](#)

[dział prawny](#)

[formularze dla geodetów  
\(download\)](#)

[formularze dla  
interesantów \(stron\)](#)

[projekty w ZUDP](#)

[serwis geodety](#)

[serwis urzędu gminy](#)



**Komunikat dla geodetów**  
**Zachęcamy do korzystania z internetowego dostępu do zasobów PODGiK**  
**Zapraszamy do pok. 315, aby dostać login i hasło do systemu.**

### **Nasz adres**

Wydział Geodezji, Kartografii Katastru  
i Gospodarki Nieruchomościami Starostwa Powiatowego w Krakowie  
centrala - tel. (012) 656-72-19, 656-72-26, 656-72-53, 656-72-51

oraz

Powiatowe Biuro Dokumentacji Geodezyjnej i Kartograficznej  
centrala - tel. (012) 656-57-43, 656-57-44, 656-57-46  
e-mail: [pbdgik.krakow@pro.onet.pl](mailto:pbdgik.krakow@pro.onet.pl)

strona zoptymalizowana dla:



zalecamy: / best view:  
1024x768, 16bit

linki pokrewne:

[Starostwo Powiatowe](#)

[Urząd Marszałkowski](#)

[Urząd Wojewódzki](#)

[Miejskie BDGiK](#)

[klub ODGiK](#)



[mapa serwisu](#)

[strona główna](#)

[struktura organizacyjna](#)

[dział prawny](#)

[formularze dla geodetów  
\(download\)](#)

[formularze dla  
interesantów \(stron\)](#)

[projekty w ZUDP](#)

[serwis geodety](#)

[serwis urzędu gminy](#)

## Dział prawny





Poniżej zamieszczamy zbiór przepisów prawnych, z których często korzystają geodeci. Pliki zamieszczmy w formacie PDF. Do odczytu plików potrzebny jest program Adobe Acrobat Reader ([pobierz](#), licencja: freeware)

Formularze do wypełnienia dostępne są w działach [formularze dla geodetów](#) oraz [formularze dla stron](#)



### Zestawienie plików

Poniżej podajemy listę plików możliwych do pobrania. Plik pobieramy klikając na ikonę PDF

#### Ustawy

PDF	opis dokumentu	miejsce publikacji
	Prawo geodezyjne i kartograficzne.	Dz.U. 2000 Nr 100 poz. 1086
	Ustawa o gospodarce nieruchomościami. Zawiera nowelizację z Dz.U.141 poz.1492 z 2004r	Dz.U. 1997 Nr 115 poz. 741
	Ustawa o planowaniu i zagospodarowaniu przestrzennym.	Dz.U. 2003 Nr 80 poz. 717
	Prawo budowlane	Dz.U. 1994 Nr 89 poz. 414

#### Przepisy wykonawcze

PDF	opis dokumentu	miejsce publikacji
	Rozporządzenie w sprawie sposobu i trybu dokonywania podziałów nieruchomości	Dz.U. 2004 Nr 268 poz. 2663
	Rozporządzenie dotyczące wysokości opłat za czynności geodezyjne i kartograficzne, udzielenie informacji, wypisy i wyrysy z ewidencji gruntów	Dz.U. 2004 Nr 37 poz. 333

strona zoptymalizowana dla



zalecamy: / best view:  
1024x768, 16bit

[linki pokrewne:](#)

[Starostwo Powiatowe](#)

[Urząd Marszałkowski](#)

[Urząd Wojewódzki](#)

[Miejskie BDGiK](#)

[klub ODGiK](#)



[mapa serwisu](#)[strona główna](#)[struktura organizacyjna](#)[dział prawny](#)[formularze dla geodetów \(download\)](#)[formularze dla interesantów \(stron\)](#)[projekty w ZUDP](#)[serwis geodety](#)[serwis urzędu gminy](#)

## Formularze dla geodetów

### Nasza oferta




Poniżej zamieszczamy zestaw dokumentów i formularzy i wzorów, które powinien posiadać każdy geodeta współpracujący z Powiatowym Biurem Dokumentacji Geodezyjnej i Kartograficznej w Krakowie.

### Pobieranie i wykorzystywanie

Pliki zamieszczmy w dwóch formatach: PDF (Adobe Acrobat Reader - [pobierz](#)) oraz DOC (Microsoft Word, [OpenOffice.org](#)).

Zalecamy pobranie [wszystkich plików](#) (994kB), ale można pobrać również [wszystkie pliki PDF](#) (939kB) oraz [wszystkie pliki DOC](#) (54kB) jak również indywidualnie.

Zastosowanie plików:

-  PDF idealnie nadaje się do drukowania formularzy wypełnianych ręcznie. Format PDF jest ogólnosięciowym standardem zapisu i publicznego udostępniania dokumentacji.
-  DOC jest standardowym formatem zapisywania danych programu MS Word. Pliki DOC mogą być jednak odczytywane i edytowane przez wiele innych, w tym bezpłatnych (niekoniecznie gorszych) programów, jak np. [OpenOffice.org](#). Pobrany formularz wypełnia się komputerowo i drukuje. Jest to zalecane rozwiązanie dla dokumentów sporządzanych w biurze.
-  DGN i RDL jest formatem zapisywania rysunków wektorowych takich jak mapy numeryczne. W tym formacie wydajemy geodetom fragmenty map z terenu objętego zgłoszeniem. Format DGN/RDL w wersji 7, zgodnej z Microstation SE, jest traktowany jako standard w PODGiK w Krakowie.

### Dokumenty tekstowe

Poniżej podajemy listę plików możliwych do pobrania. Plik pobieramy klikając na ikonę PDF lub DOC.

strona zoptymalizowana dla

































zalecamy: / best view:  
1024x768, 16bit

linki pokrewne:

[Starostwo Powiatowe](#)[Urząd Marszałkowski](#)[Urząd Wojewódzki](#)[Miejskie BDGiK](#)[klub ODGiK](#)

Poniżej podajemy listę plików możliwych do pobrania. Plik pobieramy klikając na ikonę PDF lub DOC.

PDF	DOC	opis dokumentu
		Skład operatu prawnego oraz operatu inwentaryzacji powykonawczej
		Protokół przekazania operatu pomiarowego do PODGiK w Krakowie
		Protokół kontroli należy wydrukować na odwrocie protokołu przekazania, ewentualnie dołączyć do operatu jako dodatkową kartę po protokole przekazania (zob. powyżej)
		Zgłoszenie pracy geodezyjnej
		Wniosek o przedłużenie lub anulowanie pracy geodezyjnej. Przypominamy, że anulowanie pracy nie zwalnia od obowiązku złożenia operatu
		Protokół przyjęcia granic
		Protokół ustalenia granic
		Protokół stabilizacji
		Szkic polowy
		Arkusz danych ewidencyjnych budynku
		Zgłoszenie zmian do operatu ewidencji gruntów i budynków
		Zgłoszenie do ZUDP (wniosek o uzgodnienie usytuowania projektowanych sieci uzbrojenia terenu)
		Wytyczne PODGiK do wykonania inwentaryzacji powykonawczej obiektów budowlanych ze zmianą klasoużytków (wyłączenie gruntu z produkcji rolnej)
		Rozporządzenie dotyczące wysokości opłat za czynności geodezyjne i kartograficzne, udzielenie informacji, wypisy i wyrisy z ewidencji gruntów itp.
		Wytyczne PODGiK do wykonania prac geodezyjnych o charakterze prawnym



[mapa serwisu](#)

[strona główna](#)

[struktura organizacyjna](#)

[dział prawny](#)

[formularze dla geodetów  
\(download\)](#)

[formularze dla  
interesantów \(stron\)](#)

[projekty w ZUDP](#)

[serwis geodety](#)



[serwis urzędu gminy](#)

## Formularze dla interesantów

### Pobieranie i wykorzystywanie







Pliki zamieszczamy w dwóch formatach: PDF (Adobe Acrobat Reader - [pobierz](#)) oraz DOC (Microsoft Word, [OpenOffice.org](#)).

Zastosowanie plików:

-  PDF idealnie nadaje się do drukowania formularzy wypełnianych ręcznie. Format PDF jest ogólnosiwiatowym standardem zapisu i publicznego udostępniania dokumentacji.
-  DOC jest standardowym formatem zapisywania danych programu MS Word. Pliki DOC mogą być jednak odczytywane i edytowane przez wiele innych, w tym bezpłatnych (nie koniecznie gorszych) programów, jak np. [OpenOffice.org](#). Pobrany formularz wypełnia się komputerowo i drukuje. Jest to zalecane rozwiązanie dla dokumentów przygotowywanych w domu.

### Zestawienie plików

Poniżej podajemy listę plików możliwych do pobrania. Plik pobieramy klikając na ikonę PDF lub DOC.

PDF	DOC	opis dokumentu
		Wniosek o wydanie wypisu z rejestru gruntów oraz wrysu lub kserokopii mapy ewidencyjnej
		Wniosek o wyłączenie gruntu z produkcji rolnej
		Zgłoszenie do ZUDP (wniosek o uzgodnienie usytuowania projektowanych sieci uzbrojenia terenu)

strona zoptymalizowana



zalecamy: / best view  
1024x768, 16bit

linki pokrewne:

[Starostwo Powiatowe](#)

[Urząd Marszałkowski](#)

[Urząd Wojewódzki](#)

[Miejskie BDGiK](#)

[klub ODGiK](#)





[mapa serwisu](#)

[strona główna](#)

[struktura organizacyjna](#)

[dział prawny](#)

[formularze dla geodetów  
\(download\)](#)

[formularze dla  
interesantów \(stron\)](#)

[projekty w ZUDP](#)

[serwis geodety](#)

[serwis urzędu gminy](#)

## Sprawdzanie stanu projektów zgłoszonych do uzgodnienia

Aby uzyskać informację o projekcie wprowadź numer sprawy (uzgodnienia)

sprawa numer  /rok  (rok ustalany jest automatycznie)

Czas oczekiwania na odpowiedź: 10 - 30 sekund, w zależności od obciążenia serwera i łącz internetowych

---

Warto wiedzieć:

[składanie projektów do uzgodnienia](#)

[odbiór uzgodnionych projektów](#)

strona zoptymalizowana



zalecamy: / best view  
1024x768, 16bit

linki pokrewne:

[Starostwo Powiatowe](#)

[Urząd Marszałkowski](#)

[Urząd Wojewódzki](#)

[Miejskie BDGiK](#)

[klub ODGiK](#)



[mapa serwisu](#)

[strona główna](#)

[struktura organizacyjna](#)

[dział prawny](#)

[formularze dla geodetów  
\(download\)](#)

[formularze dla  
interesantów \(stron\)](#)

[projekty w ZUDP](#)

[serwis geodety](#)

[serwis urzędu gminy](#)

## Sprawdzanie stanu projektów zgłoszonych do uzgodnienia

Aby uzyskać informację o projekcie wprowadź numer sprawy (uzgodnienia)

sprawa numer  /rok  (rok ustalany jest automatycznie)

Czas oczekiwania na odpowiedź: 10 - 30 sekund, w zależności od obciążenia serwera i łącz internetowych

sprawa numer 20000 / 2004

Zgłoszenie dotyczy: **pierwsze - T E S T O W E** w gminie **Zielonki**

Asortyment dotyczący zgłoszenia:

- 1) przyłącza energetycznego napowietrznego
- 2) dół szczelny
- 3) duplikat

**Projekt został uzgodniony.**

Data posiedzenia:

Data wydania opinii: 2004-09-16

**Uzgodniony projekt można odebrać w najbliższą środę po powyższej dacie**

Projekty obejmujące duże obszary wymagają dodatkowego tygodnia na opracowanie

Warto wiedzieć:

[składnie projektów do uzgodnienia](#)

[odbiór uzgodnionych projektów](#)

strona zoptymalizowana



zalecamy: / best view  
1024x768, 16bit

linki pokrewne:

[Starostwo Powiatowe](#)

[Urząd Marszałkowski](#)

[Urząd Wojewódzki](#)

[Miejskie BDGiK](#)

[klub ODGiK](#)

## Powiatowe Biuro Dokumentacji Geodezyjnej i Kartograficznej w Krakowie

### Autoryzacja dostępu

login:

password:

[wyjście](#)

## Centrum obsługi wykonawcy geodezyjnego

[prace w toku](#) [sekcje 1:500](#) [zgłoszenia](#) [operaty](#) [zmiana hasła](#) [wyloguj](#)

Logowany: admin (Paweł Kąkol), ID = 1 / 00006DEE

Teraz również Ty możesz przysyłać nam pliki  
Wybierz KERG, wyślij plik,  
nie biegaj więcej z dyskietką

### Lista zgłoszonych prac geodezyjnych w toku (usuwamy z listy 3 - 6 tygodni po zakluzowaniu)

zobaczyć datę złożenia operatu, wystawienia faktury oraz uwagi do operatu, najedź myszką na 'TAK'

DZ	KERG	lokalizacja		asortyment	data zakoń.	op.zł.	zapł.	uwagi
13561-1	<a href="#">3480/1702/2004-0</a>	Morawica		wznowienie znaków granicznych	2005-12-30		TAK	
13561-2	<a href="#">3480/1702/2004-0</a>	Morawica		wznowienie znaków granicznych	2005-12-30			
33-1	<a href="#">3480/1779/2005-0</a>	Czułów	dz.1248	inne opracowanie do celów prawnych	2005-01-20	TAK	TAK	
7731-1	<a href="#">3672/1849/2005-0</a>	Gołuchowice	dz.384	aktualizacja syt.- wys.	2005-05-30	TAK	TAK	TAK
10114-1	<a href="#">3609/4926/2005-0</a>	Skawina	Skawina dz.4540/3	aktualizacja syt.- wys.	2005-06-30	TAK	TAK	TAK
12104-1	<a href="#">3672/1876/2005-0</a>	Gołuchowice	dz. 384	Inwentaryzacja przyłącza gazowego	2005-06-30			
12106-1	<a href="#">3609/4953/2005-0</a> +	Skawina	dz. 4540/3	Inwentaryzacja budynków i budowli	2005-06-30			



Użytkownik: admin (Paweł Kąkol), ID = 1 / 000060EE

Teraz również Ty możesz przysyłać nam pliki  
Wybierz KERG, wyślij plik,  
nie biegaj więcej z dyskietką

### Szukanie godła sekcji mapy 1:500 w oparciu o numer działki

1. Można już sprawdzać dane dla większości gmin (lista poniżej)
2. Jeżeli nie ma danych dla Twojej działki, np. 123/45 sprawdź np. dla 123/5 (przed podziałem)
3. Możesz korzystać ze znaku %, który zastępuje dowolny ciąg znaków. Wpisz 123/% aby otrzymać informację o wszystkich działkach z podziału 123.
4. Format zapisu numeru działki: 1-2345/67. "1-" to oznaczenie arkusza i stosowane jest wyłącznie dla obrębów numerowanych arkuszami.

Dostępne są dane z gmin: Czernichów, Igołomia, Iwanowice, Kocmyrzów, Michałowice, Słomniki, Sułoszowa, Świątniki, Wielka Wieś, Zabierzów i Zielonki

#### Realizacja działki

gmina ewidencyjna:

obręb:

działka:

Liczba działek spełniających zadane kryterium:

działka	godło mapy
	172.221.092.4

WAGA! Powyższe informacje o godle mapy 1:500 przypisanym do działki uzyskano ze współrzędnych punktu wstawienia numeru działki (centroidy) na mapie planimetrycznej. Ponieważ nie jest uwzględniany kształt działki, uzyskany wynik może być stosowany tylko dla małych działek.

## Centrum obsługi wykonawcy geodezyjnego

[prace w toku](#) [sekcje 1:500](#) [zgłoszenia](#) [operaty](#) [zmiana hasła](#) [wyloguj](#)

Logowany: admin (Paweł Kałol), ID = 1 / 000060EE

Teraz również Ty możesz przysyłać nam pliki  
Wybierz KERG, wyślij plik,  
nie biegaj więcej z dyskietką

### Wskazywanie informacji o zgłoszeniach i operatach dla wybranego symbolu KERG

Wzrost:  /rok lp:   np. 3545-459 dla KERG 3545/459/98. Dla starych operatów, np. 173-125/66/88 wpisz 173-12566

#### Informacje o zgłoszeniu

KERG: 3418-3356/2000-0

Wykonawca: **HB JUSTUS S.C.** ("HB-JUSTUS" s.c. Usługi Geodezyjne Marian Dzikowski Barbara Szustalewicz- Jaqielska)

Adres lokalizacji: Zielonki - Zielonki - Marszowiec dz.1037/2

Opis działki: 1037/2

Opis sortymentu: aktualizacja syt.- wys., aktualizacja syt.- wys.

Status: zakończona; geodeta internetowy: justus

Materiały numeryczne: [przeoglądaj](#)

3418-3356: brak danych na temat operatu prawnego w bazie danych

#### Informacje na temat operatu bazowo - użytkowego


KERG: 3418-3356/2000

Opis działki opracowania :

Opis	działki
Zielonki	1037/2

Operat powinien znajdować się w Archiwum - p.104

## Powiatowe Biuro Dokumentacji Geodezyjnej i Kartograficznej w Krakowie

 **Autoryzacja dostępu**

login:

password:

[wyjście](#)

# Podstawowe czynniki mające wpływ na jakość wykonywanych przez firmy geodezyjne opracowań przekazywanych do Państwowego Zasobu Geodezyjnego i Kartograficznego

- znajomość podstawowych aktów prawnych obowiązujących w geodezji i kartografii
- uczestnictwo w cyklicznych szkoleniach podnoszących kwalifikacje zawodowe
- przeprowadzanie weryfikacji przekazywanych opracowań
- wykonywanie pomiarów w oparciu o ośnowę geodezyjną oraz wszelkie inne dostępne sposoby prowadzące do uzyskania jednoznacznych współrzędnych ( ASG, GPS )
- przestrzeganie etyki zawodowej, polegającej na wykazywaniu dbałości w wykonywaniu prac geodezyjnych.



# Podstawowe zasady postępowania przez STAROSTĘ/PODGiK mające wpływ na jakość gromadzonych, przetwarzanych a następnie udostępnianych danych z Powiatowego Zasobu Geodezyjnego i Kartograficznego

- zatrudnianie pracowników o wysokich kwalifikacjach
- przeprowadzanie wnikliwej kontroli merytorycznej w oparciu o nowoczesne technologie cyfrowe
- przygotowanie rzetelnej odpowiedzi

## przeprowadzanie wnikliwej kontroli merytorycznej w oparciu o nowoczesne technologie cyfrowe

- sprawdzanie opracowań na tle rastra mapy ewidencyjnej/zasadniczej
- stosowanie programów komputerowych umożliwiających szybką weryfikację danych

## przygotowanie rzetelnej odpowiedzi uwzględniającej :

- informacje na temat posiadanych danych w zasobie
- informacje na temat wykonywanych równocześnie prac geodezyjnych

## Ogłoszenie standardu obowiązującego w Ośrodku pozwalającego na :

- jednoznaczna, szybka i wartościowa wymianę danych pomiędzy ODGiK i wykonawcą prac geodezyjnych
- bezpośrednio aktualizowanie danych z pominięciem, ich żmudnego przetwarzania przez pracowników ODGiK
- zastosowanie współczynnika 0,3 na opłaty urzędowe wynikające z Rozporządzenia o cenach powodujące oszczędności dla ODGiK i jednostek wykonawstwa geodezyjnego

# Rola GUGiK w stworzeniu i wydawaniu przepisów prawnych dostosowanych do współczesnych technologii pozwalających na:

- wprowadzenie jednolitego oprogramowania wykorzystywanego do prowadzenia i aktualizacji Państwowego Zasobu Geodezyjnego i Kartograficznego
- wyeliminowanie dotychczasowych różnorodnych praktyk obowiązujących w ODGiK
- wprowadzenie konieczności stałego podnoszenia kwalifikacji przez geodetów uprawnionych
- jednolity, jasny sposób przyjmowania, gromadzenia i udostępniania danych z zasobu powiatowego
- zaprzestania aktualizacji przez ODGiK danych w zasobie w kilku postaciach, a kontynuowania jedynie wersji cyfrowej.



Ścisła współpraca Firm Geodezyjnych będących autorami opracowań oraz ODGiK przyjmującego, aktualizującego oraz udostępniającego dane z zasobu jako warunek:

- posiadania wartościowej, nowoczesnej i zintegrowanej bazy danych na poziomie zasobu powiatowego
- łatwego, szybkiego, a zatem opłacalnego ekonomicznie wykonania zlecenia przez firmy geodezyjne
- zadowalających wyników generalizowanych danych otrzymywanych z PODGiK przez WODGiK w tworzeniu SiT czy GIS

Dziękuję,  
W.Basta