



BYTOM SDI

Portal Bytomskiej Infrastruktury Danych Przestrzennych – stan obecny i planowany rozwój

Urząd Miasta Bytom

Wydział Geodezji

Referat Systemu Informacji o Terenie

SDI Best Practice Award 2009-eSDI-NET+

BIDP

(Bytomska Infrastruktura Danych Przestrzennych)

- obejmuje elementy oprogramowania, sprzęt, zasoby ludzkie, finansowe oraz procedury postępowania dotyczące wykorzystywania gromadzonych danych opisujących przestrzeń BIDP
- jest utożsamiana z infrastrukturą informatyczną, która pozwala łączyć zbiory danych, tj. ewidencję gruntów i budynków, mapę zasadniczą, plany zagospodarowania itd.
- budowa BIDP oparta jest o Internetowy Serwer Danych Przestrzennych (ISDP), będący jednocześnie systemem informatycznym i bazą danych przestrzennych, umożliwiającym gromadzenie, aktualizację i udostępnianie interaktywnych map i zestawień w środowisku przeglądarki internetowej WWW

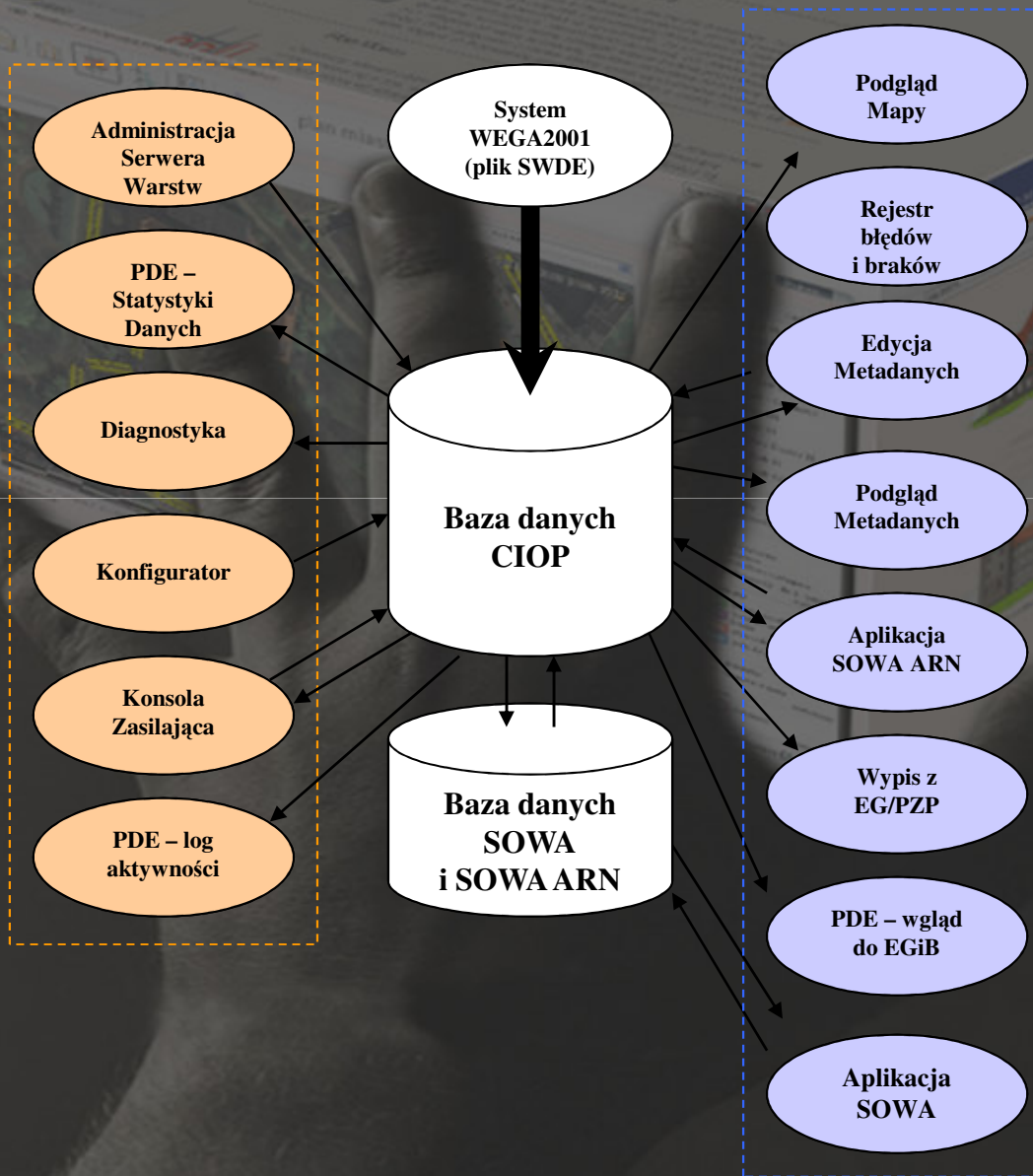
Można wyróżnić dwie główne gałęzie BIDP ściśle współpracujące ze sobą, a różniące się przestrzenią odbiorców i szczegółowością udostępnianych danych:

- w obrębie Intranetu (sieć wewnętrzna) – system CIOP (Centrum Informacji o Przestrzeni),
- w obrębie Internetu (sieć ogólnodostępna) – system i-BIDP (Plan Miasta, Wirtualny Urząd, InterOśrodek, Przewodnik Inwestora itd.).

INTRANET

ADMINISTRACJA CIOP

UŻYTKOWANIE CIOP



BAZY DANYCH wykorzystywane w ramach BIDP

- **WEGA 2001: EGiB, GESUT, RCWN**

Aplikacja do prowadzenia i aktualizacji geometryczno-opisowych baz danych.

- **SOWA**

Usprawnia proces przepływu dokumentów oraz wymiany informacji. Dokumenty mogą być archiwizowane i rozprowadzane w postaci cyfrowej. System SOWA umożliwia współpracę z serwerem mapowym ISDP. Rozwiązanie to pozwala, poprzez wiązanie spraw z geometrią obiektów (np. działek), na wizualizację toczących się spraw bezpośrednio na odpowiednio skonfigurowanej mapie – prowadzone sprawy i postępowania administracyjne posiadają lokalizację przestrzenną. Ponadto możliwe jest dla danego obiektu przestrzennego uzyskanie informacji o prowadzonych sprawach i postępowaniach, co daje unikalną możliwość przeglądania szczegółów spraw bezpośrednio z mapy.

- **CIoP**

Podstawą bazy danych CIoP są bazy danych EGiB, GESUT, RCWN oraz SOWA i SOWA ARN.

Przy pomocy aplikacji desktopowych oraz aplikacji BIDP systematycznie rozbudowywana jest hurtownia danych o nowe kategorie warstw.

WYBRANE APLIKACJE BIDP

CIoP Centrum Informacji o Przestrzeni

ISDP - Strona główna - Mozilla Firefox

Plik Edycja Widok Historia Zakładki Narzędzia Pomoc

Administracja Serwera Warstw

Narzędzie dla administratora. Pozwala wymusić zdjęcie blokad edycyjnych nałożonych na warstwy przez użytkowników Aplikacji Konsoli Warstw.

Edycja Metadanych

Aplikacja Edycji Metadanych. Przy jej użyciu wybrane osoby edytują katalog ze szczegółowymi opisami (dokumentacja) danych właściwych.

Konsola Warstw

Aplikacja Konsoli Warstw. Moduł dla użytkowników korzystających z narzędzi typu Desktop GIS. Automatyzuje pobieranie danych w postaci warstw SHAPE/DBF oraz ich odsyłanie po ew. zmianach.

O ISDP...

Informacje o Internetowym Serwerze Danych Przestrzennych.

PDE - Statystyki danych

Przeglądarka Danych Ewidencyjnych – strona statystyk ilościowych. Tu znajduje się podsumowanie liczby zarejestrowanych w hurtowni działek, budynków itp.

Podgląd Mapy

Aplikacja Podglądu Mapy. Zapewnia wszechstronny dostęp do map cyfrowych stosownie do nadanych uprawnień. Pozwala nie tylko wygodnie przeglądać, ale i wyszukiwać, prowadzić analizy przestrzenne i in.

Przeglądanie Metadanych

Aplikacja Podglądu Metadanych. Zawiera szczegółowe opisy (dokumentację) danych właściwych. Katalog można łatwo przeszukiwać, a dla wybranych pozycji od razu wyświetlić dane na mapie.

Diagnostyka

Diagnostyki działania systemu. Pomagają administratorowi śledzić parametry wydajnościowe oraz diagnozować ew. nieprawidłowości. Tu znajduje się rejestr logowań użytkowników.

Konfigurator

Aplikacja Konfiguracyjna. Przy jej użyciu administrator może ustawiać szereg parametrów systemu. W chwili obecnej są to parametry związane z modyfikacją domyślnego stylu prezentacji warstw.

Konsola Zasilania

Zdalna Konsola Zasilająca. Dzięki niej możliwe jest przeprowadzenie aktualizacji danych nawet z odległych miejsc. Wystarczy przekazać świeższe pliki w ustalonych formatach.

PDE - Log aktywności

Przeglądarka Danych Ewidencyjnych – rejestr aktywności użytkowników. W tym miejscu przekonasz się kto, kiedy i z jakich danych korzystał.

PDE - Wgląd do EGİB

Przeglądarka Danych Ewidencyjnych – serwis wyszukiwania i przeglądania. Z tego poziomu można uzyskać dostęp do danych opisowych wzbogaconych interaktywnymi obrazami mapy.

Przeгляд rejestru błędów i braków

Rejestr komunikatów o błędach/brakach w danych zgłaszanych przez dowolne osoby w Aplikacji Podglądu Mapy. Możesz w nim przeglądać zgłoszenia Twojego autorstwa oraz kierowane do Ciebie.

Wypis z EG/PZP

Strony z opisowymi danymi nt. działek zbliżone wyglądem do wypisów z ewidencji wraz z informacją z planu. Analogiczne wypisy wzbogacone o mapę są dostępne w Aplikacji Podglądu Mapy.

EDYCJA METADANYCH

C
I
O
P

ISDP - Edytor metadanych - mpogoda (Magdalena Pogoda (AGS))

Nazwa etykiety: ulice

Drzewo metadanych

- Powiat Bytom
 - Dane rastrowe
 - Dane wektorowe
 - Ewidencja gruntów
 - Górnictwo
 - Komunikacja
 - Drogi tranzytowe
 - Grunty pod A1
 - Kolej
 - Krawędzie ulic
 - Parkomaty i miejsca dla niepeł
 - Przystanki autobusowe
 - Przystanki tramwajowe
 - Stacje paliw
 - Strefa płatnego parkowania
 - Sygnalizacja świetlna
 - Szyny
 - Ulice
 - Plan miasta
 - Teren
 - Uzbrojenie terenu
 - Wybory
 - Zabytki
 - Zagospodarowanie

Atrybuty metadanych

Opis rastra	Odnosiniki	Tematy	Słowa kluczowe
Ograniczenia przestrzenne	Obszar administracyjny	Jakość	Cechy
Dane podstawowe	Opis danych	Własność	Odpowiedzialność
Dostęp			
Nazwa atrybutu	Wartość atrybutu		
*Nazwa zasobu	Ulice		
*Identyfikator MD	105 ulice		
*Typ węzła MD	mapa		
Skala mapy			
Układ odniesienia	1965		
Częstotliwość aktualizacji	nieregularnie		
Status	dane kompletne		
*Kategoria	dostęp pełny		
Reprezentacja			
Poufność			
*Data utworzenia węzła	2002-07-26 13:28:38		
*Data modyfikacji węzła	2008-09-05 15:10:32		
Data przeglądu			
Identyfikator warstwy	adr_osie_ulic		
Data zasilenia warstwy	2009-06-02 12:56:16		
Warstwa zasilona przez	rodoj		
Obszar			
Następna aktualizacja			
Data opracowania danych			
Data utworzenia danych			
Data wydania			
Uwagi do aktualizacji danych			
Opis jakości danych			
Referencja do węzła			

* - Pola obowiązkowe do wypełnienia

PRZEGLĄDARKA METADANYCH

C
I
O
P

ISDP - Przeglądarka metadanych - mpogoda (Magdalena Pogoda (AGS))

Nazwa etykiety:

Drzewo metadanych

Drzewo metadanych Wyniki wyszukiwań

- Powiat Bytom
 - Dane rastrowe
 - Inne
 - Ortofotomapa
 - Sekcje
 - Dane wektorowe
 - Ewidencja gruntów
 - Budynki
 - Działki
 - Dzielnice
 - Jednostki ewidencyjne
 - Klasoużytki
 - Kontury klasyfikacyjne

Dodaj warstwę Dodaj wszystkie

Atrybuty metadanych

Opis rastra	Odnosniki	Tematy	Słowa kluczowe
Ograniczenia przestrzenne	Obszar administracyjny	Jakość	Cechy
Dane podstawowe	Opis danych	Własność	Odpowiedzialność
Dostęp			
Nazwa atrybutu	Wartość atrybutu		
Nazwa zasobu	Budynki		
Identyfikator MD	86 budynki		
Typ węzła MD	mapa		
Skala mapy			
Układ odniesienia	1965		
Częstotliwość aktualizacji	codziennie		
Status	dane kompletne		
Kategoria	dostęp pełny		
Reprezentacja	wektor		
Poufność			
Data utworzenia węzła	2002-07-26 13:05:12		
Data modyfikacji węzła	2008-09-03 13:15:06		
Data przeglądu			
Identyfikator warstwy	eg_budynki		
Data zasilenia warstwy	2009-08-31 20:57:35		
Warstwa zasilona przez	ZASILACZ SWDE		

Warstwy do publikacji

Nazwa warstwy	Ścieżka	Format danych źródłowych
Działki	Powiat Bytom\ Dane wektorowe\ Ewidencja gruntów\ Działki	SHAPE wer. 1.0
Budynki	Powiat Bytom\ Dane wektorowe\ Ewidencja gruntów\ Budynki	SHAPE wer. 1.0

Wyczyść Usun warstwę Publikuj dane Zadaj pytanie

KONSOLA WARSTW

C
I
O
P

ISDP - Konsola warstw - mpogoda (Magdalena Pogoda (AGS))

Wszystkie Obserwowane

.. ..	Nazwa	Kategoria	Aktualność
	budynki	zabudowa	
	Bytomskie kościoły	plan miasta	
	INTERKERG_ROBOTY	interkerg	
	Karty mapy	granice	
	klasoużytki	zagospodarowanie	
	obręby	granice	
	Przystanki autobusowe	komunikacja	2-10-2007 11:15:06
	Przystanki tramwajowe	komunikacja	2-10-2007 11:15:31
	Strefy płatnego parkowania	komunikacja	14-04-2009 11:44:59
	Targowiska	plan miasta	
	Zabytki	plan miasta	13-08-2007 15:32:54
	Zielen	teren	29-04-2009 9:35:26
	Kamery	komunikacja	
	działki	granice	
	kategorie ochrony terenu	górnictwo	
	Komunikacja	plan miasta	
	Nieruchomosci do Zbycia	plan miasta	31-08-2009 12:58:22
	Place zabaw	plan miasta	12-06-2008 14:59:41
	Podział hektarowy	granice	
	punkty adresowe	zabudowa	6-08-2007 16:51:15
	Punkty graniczne	granice	
	Sąsiedzi	granice	
	Służba zdrowia	plan miasta	21-04-2008 12:19:33
	Służby publiczne	plan miasta	21-04-2008 13:39:13
	Sport i rekreacja	plan miasta	
	Stacje paliw	komunikacja	20-04-2005 13:19:53

Odśwież Pob. do podglądu Pob. do edycji Rezygnuj Wyślij

CIoP

PDE – statystyki danych

Statystyki danych - Mozilla Firefox

Plik Edycja Wzrost Historia Zakładki Narzędzia Pomoc

Statystyki danych

Lp.	Powiat - Jednostka ew.	Obręb	Jednostki rej.	Działki			Budynki			Lokale	Osoby	K.Użytków	K.Klas.	Klasoużytki	Położenia	Razem
				sp.	geom.	opis.	sp.	geom.	opis.							
		BOBREK	2125	1743			1723			867	6886	238	60	1983	2219	17844
				1743	0	0	1723	0	0							
		BOBROWNIKI	521	797			520			0	1129	172	56	1077	565	4837
				797	0	0	520	0	0							
		BYTOM	22952	12465			11490			11086	72098	904	129	13221	26082	170427
				12465	0	0	11490	0	0							
		DĄBROWA	185	572			109			0	333	144	52	857	264	2516
				572	0	0	109	0	0							
		GÓRNIKI	562	931			682			11	1039	338	128	1515	722	5928
				931	0	0	682	0	0							
1	M.BYTOM- BYTOM	KARB	992	853			636			370	2860	60	1	920	1129	7821
				853	0	0	636	0	0							
		ŁAGIEWNIKI	3912	3851			2233			1305	11790	374	100	4396	3876	31837
				3851	0	0	2233	0	0							
		MIECHOWICE	5776	4875			3853			2211	18459	554	114	5626	6455	47923
				4875	0	0	3853	0	0							
		NOWY DWÓR	34	94			14			0	68	40	23	156	49	478
				94	0	0	14	0	0							
		RADZIONKÓW	5506	2164			1450			3767	20694	150	27	2385	5781	41924
				2164	0	0	1450	0	0							
		ROZBARK	3095	2799			1491			947	9240	307	92	3352	2644	23967
				2799	0	0	1491	0	0							
		STOLARZOWICE	1749	2610			2157			58	3576	738	311	4066	2855	18120
				2610	0	0	2157	0	0							
		SUCHA GÓRA	1171	1732			1747			76	2462	391	140	2358	1397	11474
		1732	0	0	1747	0	0									
SZOMBIERKI	8134	3134			2576			4905	29490	221	11	3369	7717	59557		
		3134	0	0	2576	0	0									
ZAMŁYNIĘ	245	392			260			66	652	42	0	402	378	2437		
		392	0	0	260	0	0									
		Razem (15)	56959	39012			30941			25669	180776	4673	1244	45683	62133	447090
				39012	0	0	30941	0	0							
		Razem (15)	56959	39012			30941			25669	180776	4673	1244	45683	62133	447090
				39012	0	0	30941	0	0							

CIoP

PDE – wgląd do EGiB

Wyszukiwanie w EGiB - Mozilla Firefox

Plik Edycja Widok Historia Zakładki Narzędzia

Wyszukiwanie w EGiB

Pola oznaczone znakami

Szukaj według:*

Powiat:

Jednostka ew.:

Obwód:

Arkusze mapy:

Numer działki:

Dodatkowo

osoba dokument charakter praw

data modyfikacji danych

Nazwisko/Nazwa:

Imię/Siedziba:

NIP:

PESEL:

REGON:

Status:
 Agencja Mienia Własnościowego
 AWRS - Agencja Własności
 cudzoziemiec
 gmina lub związek
 gminna jednostka organizacyjna
 gminna osoba prawna

Tylko obiekty, w których nie znaleziono

Umieść w wyniku:* działki budynki

Wyniki wyszukiwania w EGiB

Kryteria wyszukiwania Zmień Ukryj

Powiat: M.BYTOM Działka
 Jedn. Ewid.: BYTOM Jedn. Ewid.:
 Arkusz mapy: Działka: 1 Obwód:

DZIAŁKI z jednostki ewidencyjnej BYTOM, powiat M.BYTOM

Lp.	Identyfikator	Obwód	Arkusze	Nr działki
1	246201_1.0002.AR_30.1	BYTOM	30	1
2	Co dalej?	Zamknij	33	1
3	Rozszerzone dane dla działki	BYTOM	42	1
4	Mapa dla działki	BYTOM	35	1
5	Rozszerzone dane oraz mapa dla działki	BYTOM	37	1
6	Wypis z planu zagospodarowania	BYTOM	57	1
7	Wyrus z planu zagospodarowania	BYTOM	38	1
8	Rozszerzone dane dla jednostki rejestrowej	BYTOM	71	1
9	Pokaż działkę w aplikacji podglądu mapy	BYTOM	31	1
10	246201_1.0002.AR_34.1	BYTOM	34	1
11	246201_1.0002.AR_83.1	BYTOM	83	1
12	246201_1.0004.AR_1.1	MIECHOWICE	1	1
13	246201_1.0014.AR_1.1	SUCHA GÓRA	1	1

BUDYNKI z miejscowości BYTOM

Lp.	Identyfikator	Ulica	Nr budynku
1	246201_1.0002.9320_BUD	UL. BOLESŁAWA CHROBREGO	12
2	246201_1.0002.3756_BUD	UL. BOLESŁAWA CHROBREGO	34
3	246201_1.0002.3757_BUD	UL. BOLESŁAWA PRUSA	27
4	246201_1.0002.9321_BUD	UL. JANA SMOLENIA	26
5	246201_1.0002.9322_BUD	UL. JANA SMOLENIA	28
6	246201_1.0002.10852_BUD	UL. KRAKOWSKA	26
7	246201_1.0002.911_BUD	UL. KRAKOWSKA	28
8	246201_1.0002.3007_BUD	UL. KSIĘDZA KAROLA KOZIOŁKA	3
9	246201_1.0014.1674_BUD	UL. KSIĘDZA PRYMASA STEFANA WYSZYŃSKIEGO	1b
10	246201_1.0002.6060_BUD	UL. STANISŁAWA WITCZAKA	192
11	246201_1.0002.7347_BUD	UL. STANISŁAWA WITCZAKA	56
12	246201_1.0002.10432_BUD	UL. WOJCIECHA KORFANTEGO	16

BUDYNKI z miejscowości <niezidentyfikowana>, gmina <niezidentyfikowana>, powiat <niezidentyfikowany>

Wyszukiwanie w EGiB

Wymagane pola * muszą zostać wypełnione

Obwód:

Działka rejestrowa

Warunki

prawo klasoużytek plan zagospodarowania

Charakter praw

MOŚCI SP ORAZ GMINNYMI, POWIATOWYMI I WOJEWÓDZKIMI

PRBU PAŃSTWA I INNYCH PRAW RZECZOWYCH (NF)

Wymagane warunki

Wymagane warunki charakteru praw spełniającego kryteria

Dodatkowo

Dane o modyfikacji danych

(zostaw puste pole aby nie określać daty minimalnej)

(zostaw puste pole aby nie określać daty maksymalnej)

Budynki lokale

WYPISY Z EG/PZP

C
I
O
P

ISDP - Wypis z rejestru gruntów - Mozilla Firefox

Wypis z rejestru gruntów
Dokument bez mocy prawnej!
Wygenerowany przez: mpogoda (Magdalena Pogoda (AGS)), 2009-09-01 11:24:54

Dla wybranych działek: [399/11](#)

Numer: 399/11
Identyfikator: 246201_1.0002.AR_15.399/11
Powiat: M.BYTOM
Jednostka ewidencyjna: BYTOM
Obręb: BYTOM
Jednostka rejestrowa: 9166

Data utworzenia obiektu: 28.09.2005 09:03:00
Data weryfikacji danych: 24.08.2007 14:28:39

OSOBY

Lp.	Opis osoby	Charakter praw Status	Udział
1	AGENCJA MIENIA WOJSKOWEGO ODDZIAŁ TERENOWY W KRAKOWIE, siedziba: KRAKÓW	WYKONYWANIE PRAWA WŁASNOŚCI SKARBU PAŃSTWA I INNYCH PRAW RZECZOWYCH (NP. PRZEZ AWRSP, WAM, AMW) Agencja Mienia Wojskowego	1/1
2	SKARB PAŃSTWA, siedziba: BYTOM	WŁASNOŚĆ Skarb Państwa	1/1

DOKUMENTY

Lp.	Sygnatura	Nazwa sądu	Rodzaj; releacja; opis
1	KA1Y/00040686/7	SĄD REJONOWY W BYTOMIU, IV WYDZIAŁ KW	Księga wieczysta; Podstawa własności lub władania;
2	566-69/2004		Operat geodezyjny; Źródło danych o przebiegu granic; KERG - DE-KA-ER
3	KA1Y/00040686/7	SĄD REJONOWY W BYTOMIU	Inny dokument; Podstawa innych praw do nieruchomości; Zawiadomienie

POŁOŻENIE / UŻYTKOWANIE / POWIERZCHNIE

Arkusze mapy	Położenie	Symbol użytku	Pow. użytku	Pow. działki
15	Miejscowość: BYTOM ; Ulica: ; Nr budynku: ;	Bi	980	1168
	Miejscowość: BYTOM ; Ulica: ; Nr budynku: ;	dr	188	

Udostępniane informacje nie są dokumentami w postępowaniach administracyjnych i innych. Dokumenty należy zamawiać w Wydziale Geodezji co podlega opłatom zgodnie z rozporządzeniem z dnia 19 lutego 2004r. w sprawie wysokości opłat za czynności geodezyjne i kartograficzne oraz udzielanie informacji, a także za wykonywanie wyrysów i wypisów z operatu ewidencyjnego (Dz.U. Nr 37 poz.333).

ISDP - Wypis z rejestru gruntów - Mozilla Firefox

Wypis z rejestru gruntów
Dokument bez mocy prawnej!
Wygenerowany przez: mpogoda (Magdalena Pogoda (AGS)), 2009-09-01 11:24:54

Dla wybranych działek: [399/11](#)

Numer: 399/11
Identyfikator: 246201_1.0002.AR_15.399/11
Powiat: M.BYTOM
Jednostka ewidencyjna: BYTOM
Obręb: BYTOM
Jednostka rejestrowa: 9166

Data utworzenia obiektu: 28.09.2005 09:03:00
Data weryfikacji danych: 24.08.2007 14:28:39

OSOBY

Lp.	Opis osoby	Charakter praw Status	Udział
1	Dane osobowe: Nazwa: AGENCJA MIENIA WOJSKOWEGO ODDZIAŁ TERENOWY W KRAKOWIE Siedziba: KRAKÓW Dane adresowe: Miejscowość: KRAKÓW Ulica: UL. WITA STWOSZA Nr budynku/lokalu: 12 Kod, Poczta: 30-961 KRAKÓW ukryj	WYKONYWANIE PRAWA WŁASNOŚCI SKARBU PAŃSTWA I INNYCH PRAW RZECZOWYCH (NP. PRZEZ AWRSP, WAM, AMW) Agencja Mienia Wojskowego	1/1
2	Dane osobowe: Nazwa: SKARB PAŃSTWA Siedziba: BYTOM Dane adresowe: Miejscowość: BYTOM ukryj	WŁASNOŚĆ Skarb Państwa	1/1

DOKUMENTY

Lp.	Sygnatura	Nazwa sądu	Rodzaj; releacja; opis
1	KA1Y/00040686/7	SĄD REJONOWY W BYTOMIU, IV WYDZIAŁ KW	Księga wieczysta; Podstawa własności lub władania;
2	566-69/2004		Operat geodezyjny; Źródło danych o przebiegu granic; KERG - DE-KA-ER
3	KA1Y/00040686/7	SĄD REJONOWY W BYTOMIU	Inny dokument; Podstawa innych praw do nieruchomości; Zawiadomienie

POŁOŻENIE / UŻYTKOWANIE / POWIERZCHNIE

Arkusze mapy	Położenie	Symbol użytku	Pow. użytku	Pow. działki
	Miejscowość: BYTOM ; Ulica: ; Nr budynku: ;	Bi	980	

CIoP PODGLĄD MAPY

ISDP - Podgląd mapy - mpogoda (Magdalena Pogoda) (AGS)

X: 880 418.22 Y: 233 429.67 Układ 19...

Miniatura

Legenda

- budynki
 - BIUROWE
 - HANDLOWO - USŁUGOWE
 - INNE NIEMIESZKALNE
 - MIESZKALNE
 - OŚWIATY, NAUKI I KULTURY ORAZ PRODUKCYJNE, USŁUGOWE I GOS.
 - PRZEMYSŁOWE
 - SZPITALI I ZAKŁADÓW OPIEKI MED. TRANSPORTU I ŁĄCZNOŚCI
 - zbiorniki, silosy i budynki magazynowe
 - pozostałe
 - wybrane
- ulice-osie
 - nie wybrane
 - wybrane
- działki
 - nie wybrane
 - wybrane
- Plan Zagosp. Przestrz. (2002)
 - OPIS
 - I
 - II
 - III
 - IV
 - V
 - VI
 - VII
 - VIII
 - KK
 - KKw
 - KKzw
 - T
 - Go2/2
 - L1/2
 - Zo1/2
 - Zo1/4

Szczegółowe informacje o warstwie

Warstwa: budynki

Informacje o zasileniu

Data ostatniego zasilenia warstwy: 2009.07.13 20:57:19
Warstwa ostatnio zasilona przez: ZASILACZ SWDE

Atrybuty metadanych

Obszar administracyjny	Jakość	Cechy	Opis rastra
Odpowiedzialność	Dostęp	Ograniczenia przestrzenne	
Dane podstawowe	Opis danych	Własność	
Nazwa atrybutu	Wartość atrybutu		
Nazwa zasobu	Budynki		
Identyfikator MD	86 budynki		
Typ węzła MD	mapa		
Skala mapy			
Układ odniesienia	1965		
Częstotliwość aktualizacji	codziennie		
Status	dane kompletne		
Kategoria	dostęp pełny		
Reprezentacja	wektor		
Poufność			
Data utworzenia węzła	2002-07-26 13:05:12		
Data modyfikacji węzła	2008-09-03 13:15:06		
Data przeglądu			
Identyfikator warstw	eq_budynki		

Selekcja (Wybranych obiektów: 109)

id	data utworzenia obiektu	data weryfikacji danych	data wyceny	
1	21 471 242	2001.12.13 21:53:18	2007.03.14 14:12:02	MIESZ
2	21 471 359	2001.12.13 21:53:18	2009.05.27 12:27:07	MIESZ
3	21 471 361	2001.12.13 21:53:18	2007.10.29 13:29:52	MIESZ
4	21 471 618	2001.12.13 21:53:18	2004.09.16 14:11:11	MIESZ
5	21 471 619	2001.12.13 21:53:18	2005.05.19 11:55:11	MIESZ
6	21 472 147	2001.12.13 21:53:18	2006.10.31 10:21:49	MIESZ
7	21 472 149	2001.12.13 21:53:18	2005.10.26 10:31:08	MIESZ
8	21 472 151	2001.12.13 21:53:18	2009.06.05 11:04:45	MIESZ
9	21 472 152	2001.12.13 21:53:18	2006.02.16 11:57:11	MIESZ
10	21 472 153	2001.12.13 21:53:18	2004.12.17 14:48:39	MIESZ
11	21 472 154	2001.12.13 21:53:18	2006.02.16 11:57:11	MIESZ
12	21 472 158	2001.12.13 21:53:18	2004.12.17 14:48:39	MIESZ
13	21 472 159	2001.12.13 21:53:18	2006.12.14 12:03:58	MIESZ
14	21 472 160	2001.12.13 21:53:18	2009.01.06 09:53:26	MIESZ
15	21 472 166	2001.12.13 21:53:18	2006.02.16 11:57:11	PRZEM
16	21 472 168	2001.12.13 21:53:18	2007.03.14 14:12:02	MIESZ
17	21 472 169	2001.12.13 21:53:18	2006.08.23 11:18:01	MIESZ

Wybranych obiektów: 109. Czas trwania operacji: 1.34 s

Szer: 2.934 km Wys: 1.567 km 35M z 49M

Przygotowanie dowolnej kompozycji

P
O
D
G
L
Ą
D
M
A
P
Y

Podgląd wydruku

Strona 1 z 1 100 %

Woda

- nie wybrane
- wybrane

Piaskownice

- nie wybrane
- wybrane

drogi tranzytowe

- Autostrada
- Droga krajowa
- Droga wojewódzka
- Obwodnica Północna
- Projekt - Autostrada
- Projekt - Obwodnica
- pozostałe
- wybrane

szyny

- nie wybrane
- wybrane

ulice-krawędzie

- nie wybrane
- wybrane

obręby

- nie wybrane
- wybrane

ortofotomapa (1997)

Skala 1 : 10000

Komunikacja i turystyka

mapa przygotowana przy użyciu Internetowego Serwera Danych Przestrzennych isdp

0 0.2 0.4 0.6 0.8 1 km

Udostępniane informacje nie są dokumentami w postępowaniach administracyjnych i innych.
Dokumenty należy zamawiać w Wydziale Geodezji co podlega opłatom zgodnie z rozporządzeniem z dnia 19 lutego 2004 r. w sprawie wysokości geodezyjnej i kartograficznej oraz udzielenie informacji o kosztach za wykorzystanie wyników i wypisów z operatu ewidencyjnego (Dz.U. Nr 37 poz.330).

Wydruk sporządzony przez m.pogoda (Magdalena Pogoda (AGS)), 2009.09.01 11:41:36

Zintegrowanie danych graficznych i opisowych

P
O
D
G
L
Ą
D
M
A
P
Y

ISDP - Podgląd mapy - mpogoda (Magdalena Pogoda (AGS))

X: 880 037.52 Y: 232 816.28 Układ 1965 strefa V 1: 2182

Przytrzymaj klawisz CTRL aby rozszerzyć istniejącą selekcję, SHIFT aby zaznaczyć kilka punktów

BYTOM

Wybranych obiektów: 2. Czas trwania operacji: 0,42 s

Informacja o obiekcie

Atrybut	Wartość
_numer	2573/300
data upływu władania	
data utworzenia obiektu	2002.10.23 12:45:06
data weryfikacji danych	2007.02.15 14:12:23
data wyceny	
dodatek	
dzp	
identyfikator	246201_1.0002.AR_2.2573/300
idrgus	
jednostka ewidencyjna	BYTOM
karta mapy	2
nosgus	
numer wpisu do rej. zab.	
obreb	BYTOM
powierzchnia [m2]	6 356
wartość [zł]	
z_id	27 522 598
*obwód [m]	378.14
*powierzchnia [m2]	6 335.71

	X	Y
1	880026.65	232848.43
2	880027.38	232848.52
3	880070.85	232855.84
4	880074.19	232856.38
5	880078.16	232836.78
6	880082.40	232837.65
7	880083.80	232835.77
8	880089.11	232832.81
9	880117.13	232838.51
10	880123.86	232839.88
11	880124.45	232836.96
12	880127.78	232820.42
13	880132.61	232796.40
14	880133.72	232789.99
15	880093.68	232792.10
16	880091.57	232791.91
17	880085.63	232792.58
18	880084.30	232792.47
19	880084.37	232791.94
20	880081.99	232791.45
21	880071.42	232789.26

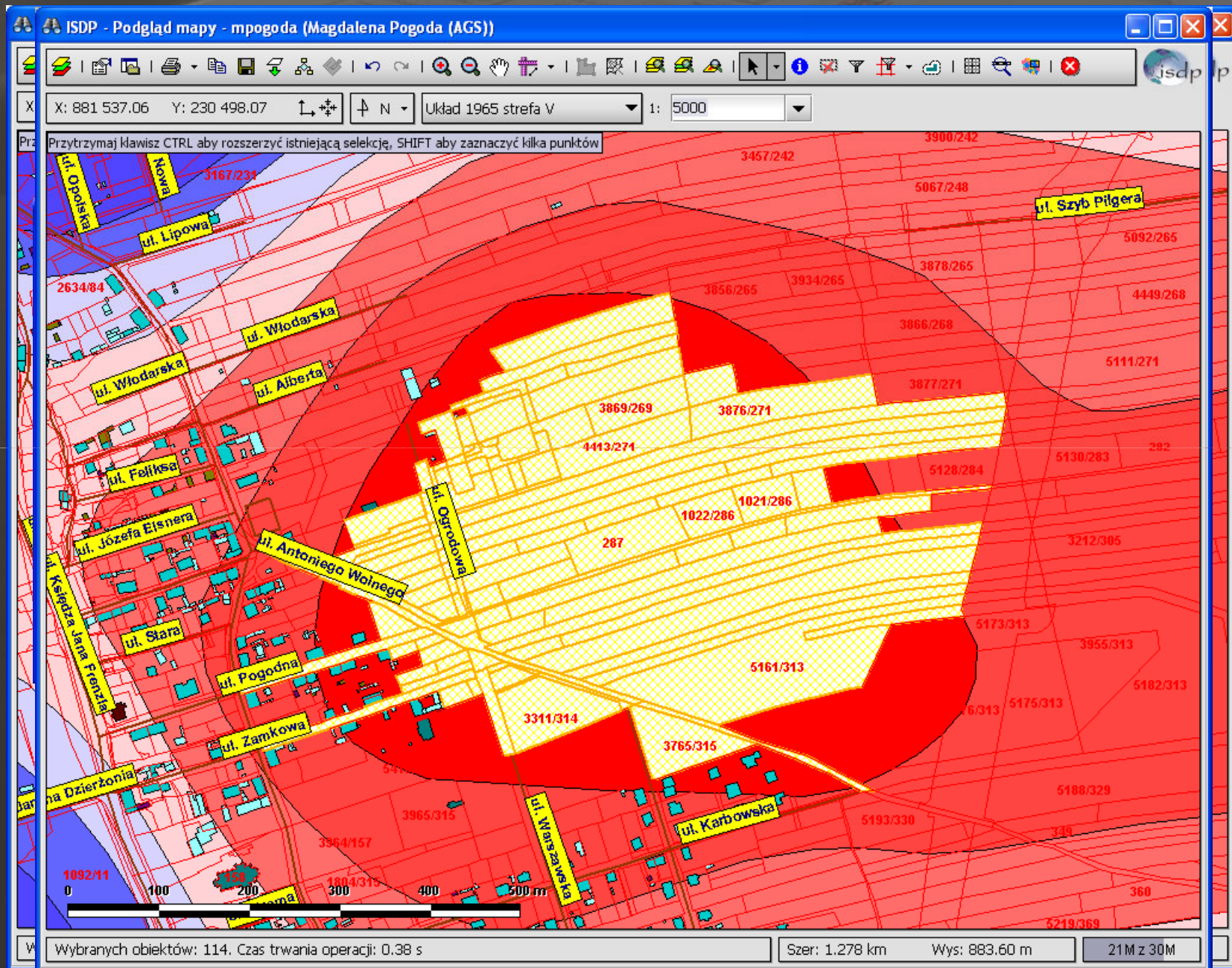
Wypis/wyrwis

działki obreby Plan Zagosp. Przestrz. (2002)

Selekcja logiczna obiektów



P
O
D
G
L
Ą
D
M
A
P
Y



Selekcja logiczna obiektów



P
O
D
G
L
Ą
D
M
A
P
Y

ISDP - Podgląd mapy - mpogoda (Magdalena Pogoda (AGS))

X: 881 425.95 Y: 230 597.94 Układ 1965 strefa V 1: 5000

Przytrzymaj klawisz CTRL aby rozszerzyć istniejącą selekcję, SHIFT aby zaznaczyć kilka punktów

	id	data utworzenia obiektu	data weryfikacji danych	data wyceny	funkcj
<input type="checkbox"/>	1	22 563 839	2001.12.13 21:53:18	2001.12.13 21:53:18	INNE NIEMIESZKA
<input type="checkbox"/>	2	22 564 180	2001.12.13 21:53:18	2008.01.28 16:41:08	OŚWIATY, NAUKI
<input type="checkbox"/>	3	22 564 346	2001.12.13 21:53:18	2005.12.05 15:09:27	INNE NIEMIESZKA
<input type="checkbox"/>	4	22 564 413	2001.12.13 21:53:18	2004.12.17 14:48:39	MIESZKALNE
<input type="checkbox"/>	5	22 564 523	2001.12.13 21:53:18	2001.12.13 21:53:18	MIESZKALNE
<input type="checkbox"/>	6	22 564 528	2001.12.13 21:53:18	2004.12.17 14:48:39	MIESZKALNE
<input type="checkbox"/>	7	22 564 539	2001.12.13 21:53:18	2004.12.17 14:48:39	MIESZKALNE
<input type="checkbox"/>	8	22 564 545	2001.12.13 21:53:18	2008.04.28 12:17:25	MIESZKALNE
<input type="checkbox"/>	9	22 564 547	2001.12.13 21:53:18	2004.12.17 14:48:39	MIESZKALNE
<input type="checkbox"/>	10	22 564 550	2001.12.13 21:53:18	2004.12.17 14:48:39	MIESZKALNE
<input type="checkbox"/>	11	22 564 551	2001.12.13 21:53:18	2004.12.17 14:48:39	MIESZKALNE
<input type="checkbox"/>	12	22 564 561	2001.12.13 21:53:18	2009.03.23 11:55:47	MIESZKALNE
<input type="checkbox"/>	13	22 564 567	2001.12.13 21:53:18	2007.02.19 13:19:04	MIESZKALNE
<input type="checkbox"/>	14	22 564 584	2001.12.13 21:53:18	2004.12.17 14:48:39	MIESZKALNE
<input type="checkbox"/>	15	22 565 229	2001.12.13 21:53:18	2006.06.12 15:50:05	MIESZKALNE
<input type="checkbox"/>	16	22 565 801	2001.12.13 21:53:18	2001.12.13 21:53:18	INNE NIEMIESZKA
<input type="checkbox"/>	17	22 565 808	2001.12.13 21:53:18	2001.12.13 21:53:18	INNE NIEMIESZKA
<input type="checkbox"/>	18	22 565 820	2001.12.13 21:53:18	2004.01.02 14:28:20	INNE NIEMIESZKA

Wyszukiwanie: (brak) (brak) (brak) (brak) (brak)

wsz. (brak)

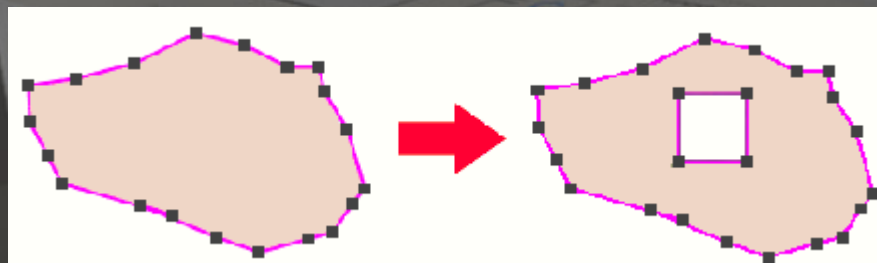
wyb. (brak)

Wypis/wyrys

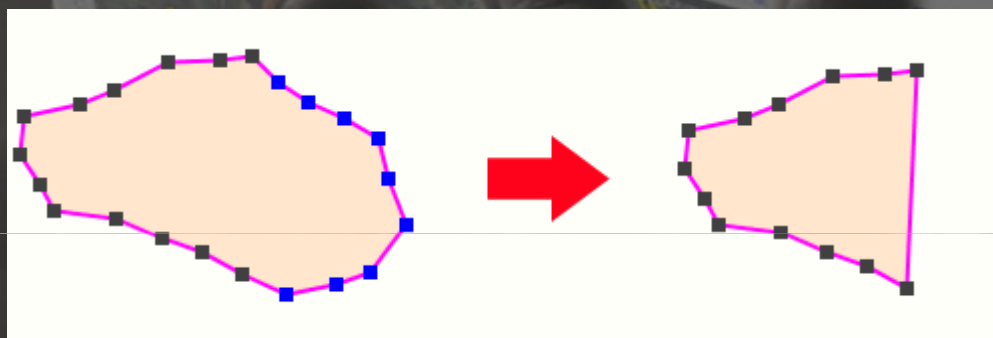
budynki (37)

Wybranych obiektów: 37. Czas trwania operacji: 0.39 s Szer: 1.340 km Wys: 883.60 m 46M z 75M

Edycja danych



enklawy



usuwanie
kilku wierzchołków

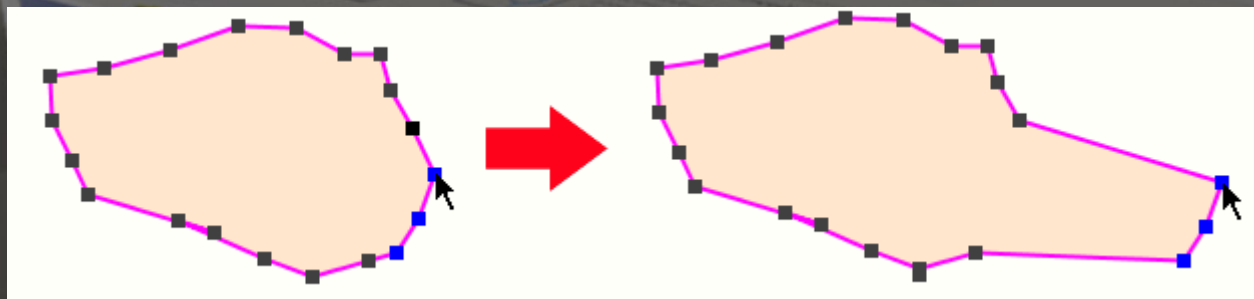


dzielenie linii

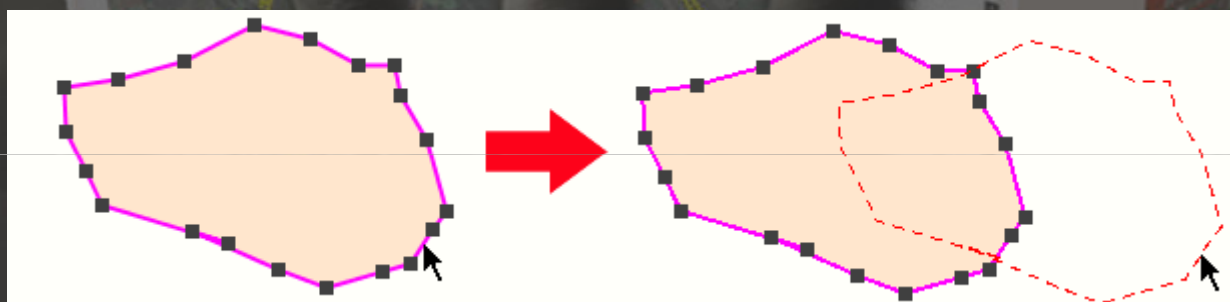


scalanie linii

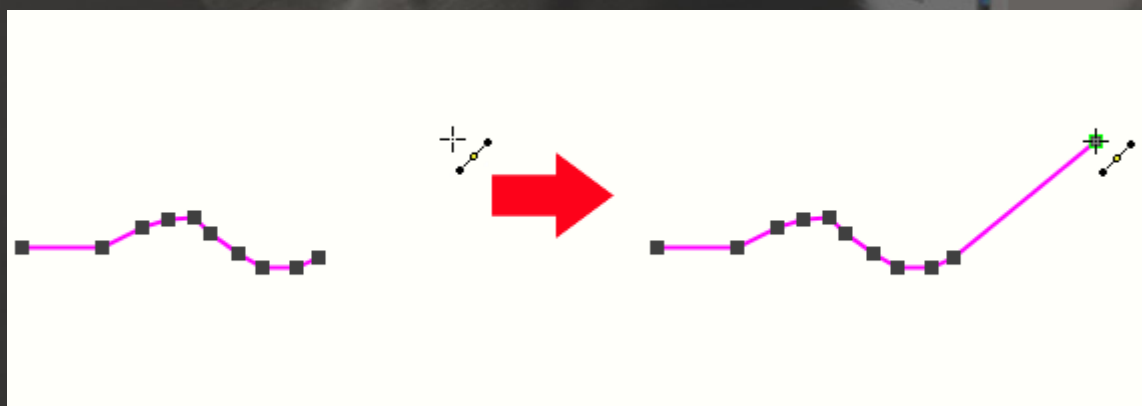
Edycja danych



przesuwanie
wybranych
wierzchołków



przesuwanie
obiektów



dodanie nowego
wierzchołka
do aktywnego
elementu

SOWA ARN

Aplikacja Rejestrów Nieruchomości

- zintegrowanie rejestrów lokali, nieruchomości zabudowanych i niezabudowanych z danymi zgromadzonymi w systemie CIO P:
 - podgląd w ARN wybranych danych z CIO P-u, np: działek, lokali i budynków
 - pobieranie danych z CIO P i zachowanie stanu obiektu niezależnie od jego aktualizacji w bazie danych CIO P (ewentualne podziały działek)
 - automatyczne tworzenie na wydzielonych warstwach w CIO P obiektów odpowiadających pozycjom w rejestrach ARN
- filtrowanie rejestrów w celu wyróżnienia obiektów:
 - powiązanych z działką, budynkiem lub lokalem
 - powiązanych z punktem adresowym i działką, budynkiem lub lokalem
 - nie powiązanych z punktem adresowym

SOWA ARN

Aplikacja Rejestrów Nieruchomości

- równoczesna prezentacja skopiowanego oraz bieżącego stanu danych o działkach budynkach i lokalach, wykrywanie zmodyfikowanych danych
- przechowywanie danych archiwalnych i generowanie zestawień wg stanu na dany dzień
- kalkulator cen sprzedaży wyliczający:
 - wartość lokalu na podstawie wartości z operatu szacunkowego, %-towej wysokości bonifikaty, wartości gruntu, formy zbycia, rodzaju lokalu
 - ceny związane z pierwszą opłatą za użytkowanie wieczyste oraz rocznymi opłatami wyliczając przy tym podatek VAT i wartości brutto

Rejestry, atrybuty

S
O
W
A
A
R
N

Sowa 2.5 - zalogowany

Panel sterowania

Rejestry

- Garaże
- Lokale
- Nieruchomości niezabud.
- Nieruchomości zabudow.

Polecenia

- Użytkownicy...
- Słowniki...
- Parametry konfigurac.
- Edycja osób i instytu.
- Raporty...
- Statystyki
- Odśwież dane słown.
- Przeloguj
- Logi
- O programie

Atrybuty

Geometria **Szczegóły**

Punkt adresowy

Ulica: ul. Władysława Broniewskiego Numer: 5

Działki, budynki, lokale

Obręb: Numer obiektu: Szukaj Działki Budynek Lokale

Obiekty dostępne w hurtowni

Identyfikator	Dz. zajęta	Dz. powiąz.
246201_1.0015.AR_3.2227/168	<input type="checkbox"/>	<input checked="" type="checkbox"/>
246201_1.0015.AR_3.2229/182	<input type="checkbox"/>	<input checked="" type="checkbox"/>

Obiekty przypisane do sprawy

Szczegółowe dane wskazanego obiektu

Właściciele obiektu

Nazwa	Charakter praw	Udział	Adres
ZAKŁAD BUD...	UŻYTKOWANIE	427/1000	BYTOM 41-9...
JÓZEF I STA...	UŻYTKOWA...	9/200	BYTOM 41-9...
GMINA BYTO...	WŁASNOŚĆ	1/1	BYTOM UL. ...

Identyfikator: 246201_1.0015.AR_3.2229/182

Powierzchnia: 206

Pow. ha.: 0.0206

Dokumenty

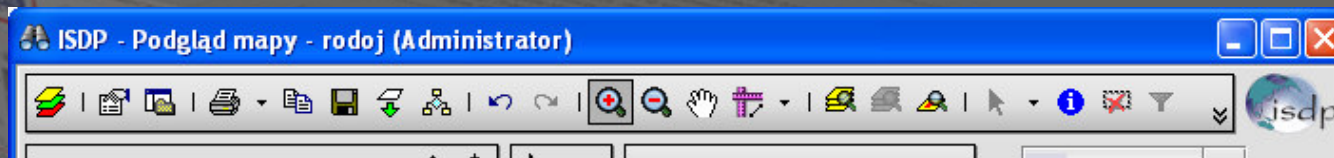
Data dokumentu	Sygnatura	Sąd	Opis	Data akceptacji
2009-04-09	RepA Nr3592/2009	KANCELARIA NOTARI...	Akt notarialny	2009-04-21
2008-03-13	RepA Nr4652/2008	KANCELARIA NOTARI...	Akt notarialny	2008-03-21
	KA1Y/00021894/9	SĄD REJONOWY W BY...	Księga wieczysta	

Odśwież Zapisz Zatwierdź Porzuć

Podgląd geometrii w CioP'ie, porównanie danych ARN - CioP

S
O
W
A

A
R
N



Porównanie działek.

Działka przypisana w SOWA

Identyfikator: 246201_1.0015.AR_3.2227/168

Powierzchnia: 343

Pow. ha.: 0.0343

Właściciele obiektu

Nazwa	Charakter praw	Udział	Adres
ZAKŁAD BUDY...	UŻYTKOWANIE	427/1000	BYTOM 41-90...
EDWARD i MA...	UŻYTKOWANI...	47/1000	BYTOM UL. W...
BOLESŁAW i H...	UŻYTKOWANI...	47/1000	BYTOM UL. W...
JÓZEF i STANI...	UŻYTKOWANI...	9/200	BYTOM 41-90...

Dokumenty

Data doku...	Sygnatura	Sąd	Opis	Data akce...
	KA1Y/0002...	SĄD REJO...	Księga wie...	
2008-03-13	RepA Nr46...	KANCELAR...	Akt notaria...	2008-03-21
2008-10-09	RepA Nr13...	KANCELAR...	Akt notaria...	2008-10-15
2009-01-22	RepA Nr13...	KANCELAR...	Akt notaria...	2009-01-29

Działka z ISDP

Identyfikator: 246201_1.0015.AR_3.2227/168

Powierzchnia: 343

Pow. ha.: 0.0343

Właściciele obiektu

Nazwa	Charakter praw	Udział	Adres
ZAKŁAD BUDY...	UŻYTKOWANIE	427/1000	BYTOM 41-90...
EDWARD i MA...	UŻYTKOWANI...	47/1000	BYTOM UL. W...
BOLESŁAW i H...	UŻYTKOWANI...	47/1000	BYTOM UL. W...
JÓZEF i STANI...	UŻYTKOWANI...	9/200	BYTOM 41-90...

Dokumenty

Data doku...	Sygnatura	Sąd	Opis	Data akce...
	KA1Y/0002...	SĄD REJO...	Księga wie...	
2008-03-13	RepA Nr46...	KANCELAR...	Akt notaria...	2008-03-21
2008-10-09	RepA Nr13...	KANCELAR...	Akt notaria...	2008-10-15
2009-01-22	RepA Nr13...	KANCELAR...	Akt notaria...	2009-01-29

OK Anuluj

0 5 10 15 20 m

Wybranych obiektów: 2. Czas trwania operacji: 0.11 s Szer: 91.01 m Wys: 62.17 m 18M z 24M

i-BIDP, INTERNET

Główny serwis iBIDP - Mozilla Firefox

Plik Edycja Widok Historia Zakładki Narzędzia Pomoc



i-BIDP - Internetowy Serwis Bytomskiej Infrastruktury Danych Przestrzennych

09024

kontakt



Pon, 31.08.09

małe zachmurzenie
W 7 km/h
max. 23°C
min. 6°C



serwis główny

Pomoc

menu serwisu głównego i-BIDP

SERWIS GŁÓWNY

Nota prawna

Wydział Geodezji - zakres prowadzonych spraw

Referat Systemu Informacji o Terenie

O i-BIDP

Czym jest i-BIDP

Historia

Technologie

Dane przestrzenne

Istota danych przestrzennych

Ewidencja gruntów i budynków (EGiB)

Infrastruktura miejska i obiekty użyteczności publicznej

Ortofotomapa

Dane dotyczące architektury

Model 3D

Dane historyczne **NEW**

Aktualności

Ankiety

Sondy

Kontakt

wirtualny urząd

żywe plany budynków urzędu miejskiego z danymi kontaktowymi pracowników oraz o załatwianych sprawach



plan miasta

interaktywna mapa miasta z ortofotomapą satelitarną o wysokiej rozdzielczości



plan miasta widok dla inwestora

interaktywna mapa miasta z informacjami istotnymi dla inwestorów

serwis główny



interKERG

system zdalnej rejestracji zgłoszeń robót geodezyjnych - przeznaczony dla geodetów

przewodnik inwestora

portal informacyjny stworzony z myślą o inwestorach

Przewodnik Inwestora



Portal zawierający informacje istotne dla inwestorów. Tu przytoczone są informacje o Bytomiu, w tym o otoczeniu biznesowym, atutach inwestycyjnych oraz procedurach (włącznie z dokumentami/formularzami do pobrania). Istotnym elementem Przewodnika są wyszukiwarki. Za ich pomocą można uzyskać zestawienie ofert inwestycyjnych, nieruchomości do zbycia, czy planów miejscowych. Można też spróbować wyszukać tereny ustalając własne kryteria przydatności inwestycyjnej (np. odległość od węzła autostrady, wydane pozwolenia na budowę w pobliżu, objęte mpzp). Dzięki połączeniu z Planem Miasta wyniki wyszukiwania można przeglądać na mapie. Wejście do Przewodnika Inwestora po kliknięciu w rozetę powyżej lub [tutaj...](#)

PORTAL GŁÓWNY – MODUŁY

wirtualny urząd

żywe plany budynków urzędu miejskiego z danymi kontaktowymi pracowników oraz o załatwianych sprawach



plan miasta

interaktywna mapa miasta z ortofotomapą satelitarną o wysokiej rozdzielczości



serwis główny



interKERG

system zdalnej rejestracji zgłoszeń robót geodezyjnych – przeznaczony dla geodetów

przewodnik inwestora

portal informacyjny stworzony z myślą o inwestorach



plan miasta widok dla inwestora

interaktywna mapa miasta z informacjami istotnymi dla inwestorów

PLAN MIASTA - funkcjonalność

- interaktywna mapa Miasta Bytomia
- dane przestrzenne zorganizowane są w tzw. warstwy (np. punkty adresowe, budynki, ortofotomapa itd.), które można wg uznania dodawać lub odejmować do własnej kompozycji mapy
- udostępnione funkcje to m.in:
 - narzędzia do pomiaru długości i powierzchni
 - wyszukiwarka tras
 - lista „zbliz do” - szybka lokalizacja obiektów wskazanych na udostępnionych listach
 - serwis udostępniający obrazy mapy WMS (Web Map Service)
 - opcja tworzenia linku aktualnego obrazu mapy
 - wykaz współrzędnych punktu ustawienia kursora myszy

PLAN MIASTA - funkcjonalność

- dostępne profile: PLAN, MIESZKANIEC, TURYSTA, INWESTOR i URBANISTA z odpowiednio dobranymi warstwami tematycznymi, co powoduje przejrzystość przeglądania mapy
- możliwość tworzenia własnej legendy poprzez przesuwanie warstw w legendzie w górę i w dół
- materiały udostępniane w Planie Miasta można podzielić na niezmienne lub wolnozmienne (np. warstwą przystanków)
- dane na mapie są odświeżane w cyklach dobowych (nocą)
- informację o stopniu aktualności zawierają tzw. metadane (dostępne z poziomu legendy)
- 3 wersje językowe: polska, angielska, niemiecka

Zabytki

P L A N M I A S T A

Bytom - Mozilla Firefox

Plik Edycja Widok Historia Zakładki Narzędzia Pomoc

http://sitplan.um.bytom.pl/map/index.php?IdCss=0

i-BIDP - Internetowy Serwis Bytomskiej Infrastruktury Danych Przestrzennych

kontakt

plan miasta

WMS Pomoc

zbliz do: -- wybierz

mapa wygenerowana przez ISDP

Zabytek nr: 7

Gmach Szkoły Muzycznej
Szkoła Muzyczna
Tablica przy ścieżce nr: 2
Opis:
NEOGOTYCKI BUDYNEK MĘSKIEGO GIMNAZJUM KLASYCZNEGO Z LAT 1867-1870
PROJ. PAULA JACKISCHA. JESIENIĄ 1945 R. UMIESZCZONO TU
KONSERWATORIUM MUZYCZNE. OBECNIE MIEŚCI OGÓLNOKSZTAŁCĄCĄ
SZKOLĘ MUZYCZNĄ IM. FRYDERYKA CHOPINA.

Urząd Miasta Bytom, ul. Parkowa 2, 41-902 Bytom
http://www.um.bytom.pl

opracowanie, technologia ISDP: ISPIK S.A.
projekt graficzny: znaki, WebEditCMS.pl

E: 18 55' 08"
N: 50 20' 41"

Warstwy szukaj trasy

Profil: Turysta

- Zabytki
 - Zabytki
 - Bytomskie zegary wieżowe
 - Bytomskie zegary wieżowe
 - Zabytkowe budynki szkolne Śródmieścia Bytomia
 - Zabytkowe budynki szkolne Śródmieścia Bytomia
 - Kapliczki i krzyże przydrożne Bytomia
 - Kapliczki i krzyże przydrożne Bytomia
 - Zabytki na bytomskich ścieżkach spacerowych
 - Zabytki na bytomskich ścieżkach spacerowych
 - Bytomskie ścieżki spacerowe
 - Ścieżka nr 1
 - Ścieżka nr 2
 - Ścieżka nr 3
 - Ścieżka nr 4
 - Ścieżka nr 5
 - Szlaki turystyczne
 - Czerwony
 - Niebieski
 - Pomarańczowy
 - Zielony
 - Parkomaty i miejsca dla niepełnosprawnych

rozwiń legendę



Bytomskie zegary wieżowe

P
L
A
N

M
I
A
S
T
A

Bytom - Mozilla Firefox

Plik Edycja Widok Historia Zakładki Narzędzia Pomoc

Bytom

i-BIDP - Internetowy Serwis Bytomskiej Infrastruktury Danych Przestrzennych

kontakt

plan miasta

WMS Pomoc

zbliz do: -- wybierz

Zegar wieżowy nr 6

Położenie: Kościół pw. Najśw. Serca Pana Jezusa - Szombierki
Producent: C. Weiss, Głogów (1908 r.)
Parafia "Najświętszego Serca Pana Jezusa" (Szombierki)
ul. Frycza - Modrzewskiego 2

1 : 88330

Urząd Miasta Bytom, ul. Parkowa 2, 41-902 Bytom opracowanie, technologia ISDP: ISPIK S.A.
http://www.um.bytom.pl projekt graficzny: znaki, WebEditCMS.pl E: 18 53' 42"
N: 50 20' 12"

Zakończono

Warstwy szukaj trasy

Profil: Turysta

- Zabytki
- Bytomskie zegary wieżowe
- Zabytki na bytomskich ścieżkach spacerowych
- Bytomskie ścieżki spacerowe
- Parkomaty i miejsca dla niepełnosprawnych
- Strefa płatnego parkowania
- Rozrywka i gastronomia
- Bytomskie Cmentarze
- Punkty adresowe
- Bytomskie parafie
- Służby publiczne
- Kultura
- Komunikacja
- Sport i rekreacja
- Handel i finanse
- Służba zdrowia
- Bytomskie apteki
- Przystanki autobusowe
- Przystanki tramwajowe
- Bytom z lotu ptaka
- Drogi tranzytowe
- Wody
- Budynki

rozwiń legendę



Ortofotomapa 2008 (10 cm)

PLAN MIASTA

Bytom - Mozilla Firefox

Plik Edycja Widok Historia Zakładki Narzędzia Pomoc

Bytom

i-BIDP - Internetowy Serwis Bytomskiej Infrastruktury Danych Przestrzennych

kontakt

plan miasta

WMS Pomoc

zbliz do: -- wybierz

mapa wygenerowana przez ISDP

0 50 100 150 200 m

1 : 4685

Urząd Miasta Bytom, ul. Parkowa 2, 41-902 Bytom <http://www.um.bytom.pl> opracowanie, technologia ISDP: ISPIK S.A. projekt graficzny: znaki, WebEditCMS.pl

E: 18 50' 55" N: 50 21' 46"

Warstwy szukaj trasy

Profil: Turysta

- parkowania
- Rozrywka i gastronomia
- Bytomskie Cmentarze
- Punkty adresowe
- Bytomskie parafie
- Służby publiczne
- Kultura
- Komunikacja
- Sport i rekreacja
- Handel i finanse
- Służba zdrowia
- Bytomskie apteki
- Przystanki autobusowe
- Przystanki tramwajowe
- Bytom z lotu ptaka
- Drogi tranzytowe
- Wody
- Budynki
- Place zabaw
- Granica miasta
- Dzielnice
- Ulice
- Zieleni itp.
- Numeryczny model terenu
- Ortofotomapa 2008 (10cm)

rozwiń legendę



Dane ewidencyjne

PLAN MIASTA

Bytom - Mozilla Firefox

Plik Edycja Widok Historia Zakładki Narzędzia Pomoc

Bytom

i-BIDP - Internetowy Serwis Bytomskiej Infrastruktury Danych Przestrzennych

kontakt

plan miasta

WMS Pomoc

zbliz do: -- wybierz

mapa wygenerowana przez ISDP

Urząd Miasta Bytom, ul. Parkowa 2, 41-902 Bytom
<http://www.um.bytom.pl>

opracowanie, technologia ISDP: ISPIK S.A.
projekt graficzny: znaki, WebEditCMS.pl

E: 18 54' 44"
N: 50 21' 34"

Zakończono

Warstwy szukaj trasy

Profil: Inwestor

- Oferty inwestycyjne
- Oferty inwestycyjne - hotele
- Zabytki
- Miejscowe Plany Zagospodarowania Przestrzennego
- Struktura własności
- Punkty adresowe
- Komunikacja
- Drogi tranzytowe
- Wody
- Grunty pod A1
- Tereny górnicze 2008
- Obszary górnicze 2008
- Natura 2000 Bytom
- Działki
- Budynki
- Granica miasta
- Dzielnice
- Obręb ewidencyjne
- Ulice
- Zieleń itp.
- Ortofotomapa 2008 (10cm)
- Fotomapa satelitarna 2005
- Studium uwarunkowań i kierunków zagospodarowania przestrzennego Gminy

rozwiń legendę

Wyszukiwanie tras





P L A N M I A S T A







Bytom - Mozilla Firefox

Plik Edycja Widok Historia Zakładki Narzędzia Pomoc

Bytom

i-BIDP - Internetowy Serwis Bytomskiej Infrastruktury Danych Przestrzennych

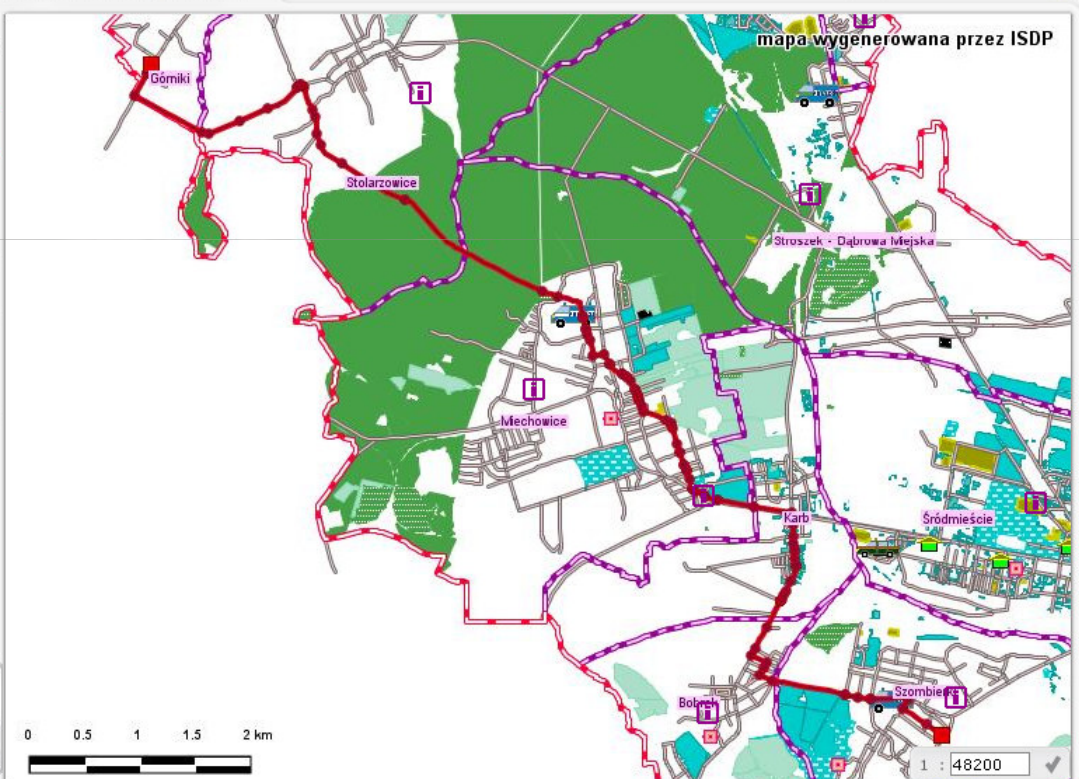
kontakt     btp

      plan miasta

WMS Pomoc

zbliz do: -- wybierz

mapa wygenerowana przez ISDP



http

0 0.5 1 1.5 2 km

1 : 48200

Urząd Miasta Bytom, ul. Parkowa 2, 41-902 Bytom <http://www.um.bytom.pl> opracowanie, technologia ISDP: ISPIK S.A. projekt graficzny: znaki, WebEditCMS.pl E: 18 53' 49" N: 50 21' 24"

Warstwy szukaj trasy

Wybierz początek trasy "OD":
 Adresu
 Żołnierska
 20

Wybierz koniec trasy "DO":
 Adresu
 Andrzeja Frycza-Modrzewskii
 8

ZNALEZTONO TRASĘ:

pozkaz trasę	wyczyść
1	Początek trasy
2	↑ Żołnierska 314 [m]
3	← Przyjemna 738 [m]
4	Przyjemna 895 [m]
5	Przyjemna 81 [m]
6	↓ Przyjemna 10 [m]
7	↑ Ptakowicka 3 [m]
8	↓ Rokitnicka 42 [m]
9	↓ Rokitnicka 436 [m]
10	↑ Stolarzowicka 193 [m]
11	↓ Stolarzowicka 2730 [m]
12	↓ Stolarzowicka 502 [m]
13	← Michałoka 103 [m]
14	↓ Reptowska 108 [m]
15	↓ Wolnego Antoniego 285 [m]
16	↓ Wolnego Antoniego

Zakończono

PRZEWODNIK INWESTORA

- portal zawiera informacje o Bytomiu istotne dla inwestorów, w tym o otoczeniu biznesowym, atutach inwestycyjnych oraz procedurach (włącznie o dokumentami/formularzami do pobrania)
- umożliwia wyszukiwanie ofert inwestycyjnych, nieruchomości do zbycia i planów miejscowych
- umożliwia wyszukiwanie gruntów spełniających kryteria przydatności ustalone przez indywidualnych użytkowników portalu (np. odległość od węzła autostrady, wydane pozwolenia na budowę w pobliżu, objęte mpzp)
- wyniki wyszukiwania w łatwy i przejrzysty sposób można zobaczyć na mapie



PRZEWODNIK
INWESTORA

Wyszukiwarka ofert inwestycyjnych

Przewodnik Inwestora - Mozilla Firefox

Plik Edycja Widok Historia Zakładki Narzędzia Pomoc

http://sitplan.um.bytom.pl/pi/index.php?IdStr=1223894510

Bytom Oficjalny serwis Bytomia Przewodnik Inwestora

i-BIDP - Internetowy Serwis Bytomskiej Infrastruktury Danych Przestrzennych kontakt blp







przewodnik inwestora

menu Przewodnika Inwestora

- Strona Główna
- Atuty Bytomia
- Procedury inwestycyjne
 - Wstęp
 - Proces inwestycyjny
 - Pozyskanie gruntów
 - Podatek od nieruchomości
- Charakterystyka Bytomia
 - Lokalizacja
 - Historia Bytomia
- Oferty
 - Oferty inwestycyjne**
 - Nieruchomości do zbycia
 - Nieruchomości – hotele
 - Oferta dla każdego - wybierz kryteria wyszukiwania
- Biuro Rozwoju Miasta
- Raport o stanie miasta
- Aktualności

Wyszukiwarka ofert inwestycyjnych

wyświetlanie wyników: wizytówka tabela **odśwież**

	Nr oferty: 1 kategoria: niezabudowana położenie: ul. Strzelców Bytomskich (teren po byłej KWK "Powstańców Śląskich") strona www z ofertą: kliknij...	
	Nr oferty: 2 kategoria: niezabudowana położenie: ul. Dąbrowa Miejska i ul. Przy Kopalni Bytom strona www z ofertą: kliknij...	
	Nr oferty: 3 kategoria: niezabudowana położenie: al. Jana Pawła II i ul. Kędzierzyńska strona www z ofertą: kliknij...	

nowości 2009-08-29 19:06:58

Zakończono

Wyszukiwarka ofert inwestycyjnych

PRZEWODNIK
INWESTORA

Bytom - Mozilla Firefox

http://sitplan.um.bytom.pl/map/index.php?idCss=0&oid=pln_inwestycje:1

Bytom | Oficjalny serwis Bytomia | Bytom | Przewodnik Inwestora | Bytom

i-BIDP - Internetowy Serwis Bytomskiej Infrastruktury Danych Przestrzennych

kontakt [PL] [EN] [DE] [BIP]

plan miasta

WMS Pomoc

zbliz do: -- wybierz

grunty niezabudowane
Adres: ul. Strzelców Bytomskich - teren po byłej KWK "Powstańców Śląskich"
Oferta inwestycyjna

Położenie: ul. Strzelców Bytomskich (teren po byłej KWK "Powstańców Śląskich")
Własność: tereny gminne

Stroszek - Dąbrowa Mejska

ul. Sobotnicka
ul. Dąbrowa Mejska
ul. Dąbrowa Mejska
ul. Dąbrowa Mejska
ul. Dąbrowa Mejska
ul. Strzelców Bytomskich

0 100 200 300 400 500 m

1 : 9897

Urząd Miasta Bytom, ul. Parkowa 2, 41-902 Bytom
http://www.um.bytom.pl

opracowanie, technologia ISDP: ISPIK S.A.
projekt graficzny: znaki, WebEditCMS.pl

E: 18 52' 39"
N: 50 23' 00"

Przeczytano sitplan.um.bytom.pl
zakonczono

Warstwy szukaj trasy

Profil: plan

- Nieruchomości do zbycia
- Oferty inwestycyjne
- Oferty inwestycyjne - hotele
- Zabytki
- Zabytki na bytomskich ścieżkach spacerowych
- Bytomskie ścieżki spacerowe
- Bytomskie zegary wieżowe
- Parkomaty i miejsca dla niepełnosprawnych
- Strefa płatnego parkowania
- Rozrywka i gastronomia
- Bytomskie Cmentarze
- Plan Rewitalizacji i Rozwoju Śródmieścia
- Miejskowe Plany Zagospodarowania Przestrzennego
- Struktura własności
- Punkty adresowe
- Administracje budynków
- Komisje wyborcze 2009
- Obwody wyborcze 2009
- Bytomskie parafie
- Edukacja

rozwiń legendę

Wyszukiwarka działek według indywidualnych kryteriów

Przewodnik Inwestora - Mozilla Firefox

http://sitplan.um.bytom.pl/pi/index.php?IdStr=1223894508

Bytom Oficjalny serwis Bytomia Przewodnik Inwestora

menu Przewodnika Inwestora

- Strona Główna
- Atuty Bytomia
- Procedury inwestycyjne
 - Wstęp
 - Proces inwestycyjny
 - Pozyskanie gruntów
 - Podatek od nieruchomości
- Charakterystyka Bytomia
 - Lokalizacja
 - Historia Bytomia
- Oferty
 - Oferty inwestycyjne
 - Nieruchomości do zbycia
 - Nieruchomości – hotele
 - Oferta dla każdego - wybierz kryteria wyszukiwania
- Biurowość Miasta
- Raport o stanie miasta
- Aktualności

Wyszukiwarka działek według przydatności inwestycyjnej

<input checked="" type="checkbox"/> Identyfikacja	nr działki w obrębie geod: <input type="text"/> == wybierz
<input checked="" type="checkbox"/> Lokalizacja	pod adresem: <input type="text"/> == wybierz
<input checked="" type="checkbox"/> Powierzchnia	pow. działki [m ²] (od-do): <input type="text"/> - <input type="text"/>
<input checked="" type="checkbox"/> Na liście ofert	na liście nieruchomości do zbycia <input type="text"/> == wybierz
	na liście ofert inwestycyjnych <input type="text"/> == wybierz
<input checked="" type="checkbox"/> Własność	w wyłącznym posiadaniu Gminy i/lub Skarbu Państwa <input type="text"/> == wybierz
	w posiadaniu Zakładu Budynków Miejskich: <input type="text"/> == wybierz
	w księdze wieczystej: <input type="text"/> == wybierz
<input checked="" type="checkbox"/> Plan miejscowy	objęta planem zagospodarowania: <input type="text"/> == wybierz
	w zasięgu pozwoleń na budowę lub warunków zab. <input type="text"/> == wybierz
	na terenie górniczym <input type="text"/> == wybierz
	szkoła <input type="text"/> == wybierz
	teatr <input type="text"/> == wybierz
	policja <input type="text"/> == wybierz
	placówka zdrowia <input type="text"/> == wybierz
	park <input type="text"/> == wybierz
	teren rekreacyjny <input type="text"/> == wybierz
	zabudowa mieszkaniowa <input type="text"/> == wybierz
zabudowa przemysłowa <input type="text"/> == wybierz	
<input checked="" type="checkbox"/> Sąsiedztwo	

sortuj według: [obręb, arkusz, nr działki](#) [rosnąco](#) wpisów na stronie:

szukaj

nowości

2009-08-29 19:06:58

Nowość w serwisie głównym iBIDP

Zapraszamy do zapoznania się z nowościami serwisu głównego iBIDP

[więcej >>](#)

Zakończono

WIRTUALNY URZĄD

Moduł udostępniający interaktywne plany budynków urzędu miejskiego. Na każdej wydzielonej kondygnacji zaznaczone są pomieszczenia wraz z numerami oraz przynależnością do pionów, wydziałów referatów.

Do pokoi przypisane są dane o pracownikach oraz załatwianych sprawach. Wirtualny Urząd można przyrównać do przestrzennej książki adresowej wyposażonej m.in. we wzory formularzy/druków do pobrania oraz łatwą wyszukiwarke.



W
I
R
T
U
A
L
N
Y

U
R
Z
Ą
D

Budynki jednostek organizacyjnych

Wirtualny Urząd Miasta Bytomia - Mozilla Firefox

Plik Edycja Widok Historia Zakładki Narzędzia Pomoc

Wirtualny Urząd Miasta Bytomia

i-BIDP - Internetowy Serwis Bytomskiej Infrastruktury Danych Przestrzennych kontakt

wirtualny urząd Pomoc

szukaj:

komórki/wydziały rozwiń

Urząd Stanu Cywilnego
ul. Olejniczaka 22

budynek przy
ul. Strzelców Bytomskich 21

budynek przy ul. Smolenia 35

Włodawska
Bytomskich
Witwickiego

Budynek główny
ul. Parkowa 2

Wydział Kultury i Sportu
Rynek 26

Biuro Promocji Miasta
Rynek 7

Urząd Miasta Bytom, ul. Parkowa 2, 41-902 Bytom, <http://www.um.bytom.pl> opracowanie, technologia ISDP: ISPIK S.A. projekt graficzny: znaki

Przesyłanie danych z sitplan.um.bytom.pl

Dane szczegółowe



W
I
R
T
U
A
L
N
Y
U
R
Z
A
D

Wirtualny Urząd Miasta Bytomia - Mozilla Firefox

Plik Edycja Widok Historia Zakładki Narzędzia Pomoc

Wirtualny Urząd Miasta Bytomia

i-BIDP - Internetowy Serwis Bytomskiej Infrastruktury Danych Przestrzennych kontakt

wirtualny urząd

Pomoc

szukaj: wg pionu wybierz odpowiednią opcję

komórki/wydziały rozwiń

pokój numer: 330 / piętro2 [✖]

pion: **Pion I zastępcy prezydenta**
wydział: **Wydział Geodezji**
referat: **Referat Zasobu Geodezyjnego i Kartograficznego - AGK**
pracownicy: **Kaleta Leszek**
Karkoła Katarzyna
Kucharek Paweł
sprawy: **karty/druki: adres internetowy karty lub wniosku**
Materiały z zasobu geodezyjno-kartograficznego.: pobierz kartę
AG-2.1/I - zamówienie na wykorzystanie zasobu.
AG-2.2/I - zlecenie wykonania odbitek ozalidowych
telefon: **+32 283-6330**

pokój numer: 330 / piętro2

pion: **Pion I zastępcy prezydenta**
wydział: **Wydział Geodezji**
referat: **Referat Zasobu Geodezyjnego i Kartograficznego - AGK**
pracownicy: **Kaleta Leszek**
Karkoła Katarzyna
Kucharek Paweł
telefon: **+32 283-6330**

324a AN 324 AN 325 AN 326 ANR 327 AN 328 AGG 328a AGG 329 AGG 329a AGG

330 AGK 331 AGK 334 AGK 335 AGK 335a 336 AGK AGS 337 AGS 337a AGS

343 ZEP 342 ZEP 341 ZEO 340 ZES ZE 339 ZE 338 ZE

308 AK 308a AK 307 AKI

Urząd Stanu Cywilnego

Budynek przy ul. Strzelców Bytomskich 21

Biurowiec Promocji Miasta

Wydział Kultury i Sportu

Budynek przy ul. Smolenia 35

Budynek główny 2 piętro

Urząd Miasta Bytom, ul. Parkowa 2, 41-902 Bytom, <http://www.um.bytom.pl> opracowanie, technologia ISDP: ISPIK S.A. projekt graficzny: znaki

Zakończono

Obecne inwestycje i plany

- Trwają prace wdrożeniowe systemu interOŚRODEK, którym zastąpiony zostanie dotychczas działający interKERG.
- Cykloramy - na zlecenie Wydziału Geodezji będą wykonywane pomiary fotogrametryczne 75 km dróg publicznych. Dane pozyskiwane będą z platformy mobilnej wyposażonej w kamery fotogrametryczne, poruszającej się po ulicach miasta.
- „System Informacji Turystycznej” - udostępni aktualne informacje pomocne w organizacji pobytu w mieście oraz promujące nasze miasto. System ten zostanie zgłoszony do konkursu Regionalnego Programu Operacyjnego Województwa Śląskiego.
- Integracja bazy danych EGiB z bazą dróg publicznych prowadzoną przez MZDiM.

INTEROŚRODEK – zastąpi INTERKERG

System do rejestracji spraw i gospodarowania zasobem geodezyjnym i kartograficznym, składający się z następujących modułów tematycznych:

- 1. Moduł do rejestracji spraw zgodnie z Instrukcją Kancelaryjną**
- 2. Moduł obsługi i zgłaszania uzgodnień usytuowania projektowanych sieci uzbrojenia terenu (obsługa zespołów uzgodnień dokumentacji projektowej – ZUDP)**
- 3. Moduł udostępniania materiałów z Państwowego Zasobu Geodezyjnego i Kartograficznego (PZGiK)**
- 4. Moduł zamówień do rozliczania robót geodezyjnych, ZUDP-ów i zamówień na materiały z PZGiK zgodnie z obowiązującymi przepisami**

INTEROŚRODEK


5. Moduł do zgłaszania przez internet robót geodezyjnych i ich rejestracji umożliwiający współpracę pomiędzy Ośrodkiem Dokumentacji Geodezyjno – Kartograficznej a wykonawcą prac geodezyjnych. Aplikacja ta:

- umożliwia zdalne zgłaszanie robót i uwidacznia wykonawcom jak również urzędnikom kolejne etapy obsługi zgłoszenia (każda informacja zapisana w Interośrodku jest dostępna dla wszystkich jego użytkowników) większość operacji jest potwierdzana drogą e-maili, np.: aktywowanie użytkownika, zarejestrowanie zgłoszenia, przygotowanie materiałów, dodanie komentarza do zgłoszenia
- umożliwia wrysowywane zakresu zgłaszanej pracy geodezyjnej bezpośrednio na planie miasta. Zakres może być wczytany z pliku tekstowego lub podpięty do zgłoszenia w formie załącznika w dowolnym formacie. Po wrysowaniu i zapisaniu zakresu można automatycznie uzupełnić wykazy działek, punktów adresowych ulic i sekcji mapy
- automatycznie wycina dane wektorowe i rastrowe w oparciu o wrysowany zakres roboty geodezyjnej
- zapewnia wgląd do wszystkich robót geodezyjnych zgłoszonych w Bytomiu
- pozwala na aneksowanie i anulowanie zgłoszenia




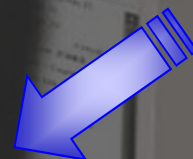
INTEROŚRODEK W STRUKTURZE BIDP

**INFRASTRUKTURA
DANYCH
PRZESTRZENNYCH**



**INTERNETOWY
PLAN MIASTA**

INTEROŚRODEK



**UDOSTĘPNIANIE
MATERIAŁÓW**

**ZAMAWIANIE
MATERIAŁÓW**

INTEROŚRODEK – Rejestr spraw

interOŚRODEK - Mozilla Firefox

i-BIDP - Internetowy Serwis Bytomskiej Infrastruktury Danych Przestrzennych

Witaj Magdalena Pogoda! Należysz do grup: admin.

Sprawy Zamówienia Raporty Użytkownicy Konto Administracja Testy Plan miasta O systemie Wyloguj

Rejestr spraw Praca geodezyjna Praca kartograficzna Zdjęcia lotnicze ZUDP PZGIK

rejestr spraw

Filtry

Zarejestruj jako... Praca geodezyjna

id	rodzaj	numer porządkowy AGK	numer KERG/ZUDP	znak pisma	data pisma	data zgłoszenia	data rejestracji	zamawiający/ wykonawca	sprawa dotyczy	obsługujący	zamówienie	data naliczenia	uwagi	data modyfikacji	akcje
42373	Praca geodezyjna	AGK.7454-3262/2009	565-160/2009	123	2009-08-18	2009-08-19	2009-08-19	ATH Madrex	testowy090	Henryk Sroka				2009-08-19	
42375	PZGIK	AGK.7454-3264/2009						ATH Madrex		Admin Admin				2009-08-31	
42376	ZUDP							D A N Dom Akcyjny Nieruch.		Admin Admin				2009-08-31	
42374	Praca geodezyjna	AGK.7454-3263/2009	565-161/2009	6546	2009-08-28	2009-08-31	2009-08-31	ATH Madrex	testowy091	Marcin Kin				2009-08-31	
42354	PZGIK	AGK.7454-504/2009				2009-02-09	2009-02-09	Syczyk Ihor	Map.	Henryk Sroka				2009-08-10	
42353	PZGIK	AGK.7454-1322/2002		86/2002		2002-07-10	2002-07-10	G E O P O M I A R	Wznowienie granic- ul.Dunikowskiego	Henryk Sroka				2009-08-10	
42352	PZGIK	AGK.7454-869/2004		62/2004/H.H.		2004-04-15	2004-04-15	G E O P O M I A R	Lazarówka [wznowienie granic]	Henryk Sroka				2009-08-10	
42351	PZGIK	AGK.7454-4784/1997		166/97		1997-12-18	1997-12-18	G E O P O M I A R	ul.M#czenników Ożwi#cimia 22	Henryk Sroka				2009-08-10	
42350	PZGIK	AGK.7454-2058/2004		168/2004		2004-09-16	2004-09-16	G E O P O M I A R	K.Wielkiego [pomiar powykonawczy]	Henryk Sroka				2009-08-10	
42349	PZGIK	AGK.7454-1342/1998				1998-07-21	1998-07-21	G E O P O M I A R	ul.Chopina 17	Henryk Sroka				2009-08-10	
42348	PZGIK	AGK.7454-4406/2006		126/2006		2006-11-16	2006-11-16	G E O P O M I A R	Suchogórska 92 [wznowienie granic]	Henryk Sroka				2009-08-10	
42347	PZGIK	AGK.7454-1899/2009				2009-05-14	2009-05-14	G E O P O M I A R	Wyszynskiego	Henryk Sroka				2009-08-10	
42346	PZGIK	AGK.7454-518/2009				2009-02-10	2009-02-10	G E O M A R K E T	Kościuszki 9	Henryk Sroka				2009-08-10	
42345	PZGIK	AGK.7454-818/2009				2009-03-02	2009-03-02	G E O M A R K E T	Siemianowicka	Henryk Sroka				2009-08-10	

Filtry



interOŚRODEK - Mozilla Firefox

Plik Edycja Widok Historia Zakładki Narzędzia Pomoc

i-BIDP - Internetowy Serwis Bytomskiej Infrastruktury Danych Przestrzennych

BATOM energia kultury

interOŚRODEK

Witaj Magdalena Pogoda! Należysz do grup: admin.

Sprawy Zamówienia Raporty Użytkownicy Konto Administracja Testy Plan miasta O systemie Wyloguj

Rejestr spraw **Praca geodezyjna** Praca kartograficzna Zdjęcia lotnicze ZUDP PZGIK 8:18:33 AM

rejestr spraw geodezyjnych

Filtry

Status zgłoszenia

- Zaznacz/odznacz wszystkie
- Anulowane
- Nowe
- Zgłoszone
- Wymaga uzupełnień
- Zarejestrowane
- Materiały do odbioru
- Prośba wykonawcy o uzupełnienie
- Materiały pobrane
- Zgłoszona rezerwacja numerów
- Zrealizowana rezerwacja numerów
- Operat gotowy
- Operat pobrany
- Operat zwrot - poprawa
- Operat odrzucony
- Operat przyjęty
- Materiały oklauzulowane do odbioru
- Koniec

Daty

od: dotyczy daty: == wybierz ==

do:

wg wykonawcy: == wybierz ==

wg urzędnika: == wybierz ==

fragment AGK:

dowolna fraza:

fragment KERG:

grupa asortymentowa: == wybierz ==

zgłoszenia przeczytane/nieprzeczytane: wszystkie

sposób przygotowania danych: wszystkie

ilość dni do wydania materiałów:

aneksowanie: wszystkie

obszar pokrywa się z KERG: == wybierz ==

identyfikator zgłoszenia:

id	numer porządkowy AGK	numer KERG	wykonawca	sprawa dotyczy	data zgłoszenia	data rejestracji	prowadzący	zamówienie	data naliczenia	data przyjęcia operatu	a	dni	aneks	akcje
15176	AGK.7454-3050/2009	590-229/2009	ATH Madrex	Obiekt:G-80/R/2009 "pl.Wolskiego" Projekt podziału	2009-07-22	2009-07-23	Leszek Kaleta	+			15			
15139	AGK.7454-3023/2009	590-228/2009	PROGEO KATOWICE K.ROGAŁA, M.NOWAK, D.PRZYBYCIEŃ SPÓŁKA JAWNA	PIŁSUDSKIEGO 2523-G-2009	2009-07-21	2009-07-21	Leszek Kaleta	+			18			

I N T E R O Ś R O D E K

ZUDP



I N T E R O Ś R O D E K

interOŚRODEK - Mozilla Firefox

Plik Edycja Widok Historia Zakładki Narzędzia Pomoc

i-BIDP - Internetowy Serwis Bytomskiej Infrastruktury Danych Przestrzennych

B TOM energia kultury

interOŚRODEK

Witaj Magdalena Pogoda! Należysz do grup: admin.

Sprawy Zamówienia Raporty Użytkownicy Konto Administracja Testy Plan miasta Systemie Wyloguj

Rejestr spraw Praca geodezyjna Praca kartograficzna Zdjęcia lotnicze **ZUDP** PZGIK 9:29:35 AM

Informacje o zgłoszeniu

typ sprawy: ZUDP; zud: 126/2009; agk: AGK.7454-126/2009; id: 41222
wykonawca: Transprojekt Krakowskie Biuro Projektów Dróg i Mostów Sp. z o.o.
nazwa obiektu: Budowa linii kablowej do stacji transformatorowej przy ul. Strzelców Bytomskich.
data zgłoszenia: 2009-06-04

Anuluj zgłoszenie Wydruk Zamówienie

Formularz ZUD

Platnik Projektant Inwestor **Informacja o pracy** Wyniki posiedzenia zespołu

Informacje ogólne o pracy:	znak pisma: PU/SL/614/3407/
	data pisma: <input type="text"/> <input type="button" value="Wybierz"/>
	nazwa projektu/opis: Budowa linii kablowej do stacji transformatorowej przy ul. Strzelców Bytomskich.
	uwagi: <input type="text"/>
	lokalizacja: Bytom, ul. Strzelców Bytomskich
	data zgłoszenia: 2009-06-04 <input type="button" value="Wybierz"/>
	data rejestracji: 2009-06-10 <input type="button" value="Wybierz"/>
	data planowego zakończenia inwestycji: <input type="text"/> <input type="button" value="Wybierz"/>
	data zakończenia sprawy: <input type="text"/> <input type="button" value="Wybierz"/>
Nr porządkowy (AGK):	AGK.7454-126/2009 <input type="button" value="✎"/> <input type="button" value="✕"/>
Numer ZUDP:	126/2009 <input type="button" value="✎"/> <input type="button" value="✕"/>
Obszar:	<input type="text"/> Powierzchnia roboty [ha]: <input type="text"/>

interOŚRODEK - Mozilla Firefox

Plik Edycja Widok Historia Zakładki Narzędzia Pomoc

Anuluj zgłoszenie Wydruk Zamówienie

Informacja o zamówieniu Rejestrażra zamówienia Wydanie materiałów Potwierdzenie wydania/pobrania materiałów

Ogólna informacja o zamówieniu

1. Znak i data pisma

znak pisma:

data pisma: 1998-07-21

2. Zamawiający

nazwa firmy:

skrótowa nazwa firmy/
imię i nazwisko:

województwo: powiat:

gmina: kod/miejscowość:

ulica: numer:

numer telefonu:

NIP: REGON:

3. Nazwa obiektu/opis:

4. Obszar:

Powierzchnia roboty [ha]:

Nakładka sytuacyjna
Nakładka uzbrojenia
Mapa S+U
Mapa ewidencyjna
Wypis i wyrys
Wypis pełny
Wypis skrócony
Wgląd do materiałów szacunkowych bez operatu
Udostępnienie materiałów taksacyjnych z operatem
Poświadczenie opracowania
Wgląd do dokumentacji, arkusz mapy
Wypisy APiMR-dopłaty

5. Materiały

Punkty osnowy
 Studzienki
 Informacja ustna
 Inne
 Nakładka sytuacyjna

tradycyjny	cyfrowy	ilość egzemplarzy	opis/format	akcja
<input type="checkbox"/>	<input type="checkbox"/>	<input type="text"/>	<input type="text"/>	-

6. Dodatkowe informacje

7. Szkic lokalizacji pracy w

ZAMÓWIENIA

I
N
T
E
R
O
Ś
R
O
D
E
K

interOŚRODEK - Mozilla Firefox

Plik Edycja Widok Historia Zakładki Narzędzia Pomoc

Pokaż mapy rastrowe U
Pokaż mapy rastrowe inne

2. Warstwy wektorowe - pliki

Pokaż mapy wektorowe S
Pokaż mapy wektorowe U - sieć energetyczna
Pokaż mapy wektorowe U - sieć gazowa
Pokaż mapy wektorowe U - sieć kanalizacji deszczowej
Pokaż mapy wektorowe U - sieć kanalizacji sanitarnej
Pokaż mapy wektorowe U - sieć telekomunikacyjna
Pokaż mapy wektorowe U - sieć wodociągowa
Pokaż mapy wektorowe U - sieć inna (np tv kablowej)
Pokaż mapy wektorowe U - uzgodnienia projektowanych sieci
Pokaż mapy wektorowe E - budynki
Pokaż mapy wektorowe E - granica działek
Pokaż mapy wektorowe E - punkty adresowe
Pokaż mapy wektorowe E - ulice
Pokaż mapy wektorowe E - klasoużytki
Pokaż mapy wektorowe E - graniczniki
Pokaż mapy wektorowe Z - osnowa podstawowa
Pokaż mapy wektorowe Z - osnowa pomiarowa
Pokaż mapy wektorowe Z - osnowa szczegółowa
Pokaż mapy wektorowe Z - osnowa
Pokaż mapy wektorowe - inne

3. Materiały pozostałe - spis **Ukryj spis pozostałych materiałów**

rodzaj materiałów	format	ilość	rodzaj wydruku	akcja
S,U,S+U	A4	3	monochromatyczny	-
E	A4	1	kolor	-
Osnowa	A4	23	ksero	-

4. Zamówienie

Typ ceny	Cennik	Pozycja	Treść	J.M.	Ilość	SWW/KU	Cena netto	% VAT	Wsp.	Wart. netto	Wart. brutto	Kwota VAT	Wyr.	akcje
20	09	010/4	Wydruk m.papier A4	arkusz	3.0000	75.14.12	2.14	0	1.00	6.42	6.42	0	5	
20	09	020/4	Wydruk k.papier A4	arkusz	1.0000	75.14.12	2.67	0	1.00	2.67	2.67	0	10	
20	09	001/2	Reprodukcja ksero A4	arkusz	23.0000	75.14.12	0.53	0	1.00	12.19	12.19	0	12	
Suma:							5.34			21.28				

Urząd Miasta Bytom, ul. Parkowa 2, 41-902 Bytom, http://www.um.bytom.pl

opracowanie, technologia ISDP: ISPIK S.A., projekt graficzny: znal



I
N
T
E
R
O
Ś
R
O
D
E
K

ZAMÓWIENIA

interOŚRODEK - Mozilla Firefox

Plik Edycja Widok Historia Zakładki Narzędzia Pomoc

1. Informacje o ilości jednostek:

Liczba znaków granicznych [szt.]

Liczba punktów granicznych [szt.]

Liczba inventaryzowanych punktów osnowy

Liczba projektowanych punktów osnowy

Liczba inventaryzowanych przyłączy [suma szt.]

Pokaż przyłącza [szt.]

Liczba mierzonych obiektów punktowych

Długość mierzonych przewodów GESUT [suma m]

Pokaż sieci GESUT [m]

2. Pliki: **Ukryj wykaz plików do pobrania**

nazwa	rozmiar [b]	data	opis	akcja
59028407.dwg	115777	2009-02-17 01:36:43		-
59028407.bak	115597	2009-02-17 01:36:50		-
59028407.TXT	1848	2009-02-17 01:36:56		-

3. Tekstowa tabela danych o punktach osnowy szczegółowej H: **Pokaż**

4. Tekstowa tabela danych o punktach osnowy pomiarowej H: **Pokaż**

5. Zamówienie

Typ ceny	Cennik	Pozycja	Treść	J.M.	Ilość	SWW/KU	Cena netto	% VAT	Wsp.	Wart. netto	Wart. brutto	Kwota VAT	Wyr.	akcja
2	04	1/10	wznowienie zn. gran.	znaków	11	75.14.12	70.00	0	1	77	77	0	498	-
Suma:							70.00				77.00			

Pobierz **Wstaw** **Zapisz** **Zapisz wzorzec** **Wzorce**

Zapisz bez zmiany statusu **Operat gotowy** **Zapisz zmiany**

RACHUNEK



INTERÓŚRODEK

interÓŚRODEK - Mozilla Firefox

http://sitplan.um.bytom.pl/interosrodek/index.php?module=invoiceGenera

i-BIDP - Internetowy Serwis Bytomskiej Infrastruktury Danych Przestrzennych

Witaj *Magdalena Pogoda!* Należysz do grup: **admin.**

Sprawy Zamówienia Raporty Użytkownicy Konto Administracja Testy Plan miasta O systemie Wyloguj

Rejestr spraw **Praca geodezyjna** Praca kartograficzna Zdjęcia lotnicze ZUDP PZGIK 9:32:55 AM

Rachunek

Miejsce wystawienia :
Bytom

Sprzedawca
Urząd Miejski Bytom
Parkowa 1
41-900 BYTOM

Nabywca
DE KA ER Zespół Geodetów Uprawnionych S. C. St. Dornik i A. Kullman
DE KA ER Zespół Geodetów Uprawnionych S. C. St. Dornik i A. Kullman
6260003398
Łużycka 12
Bytom

Data rachunku: 2009-09-02 09:31 Data sprzedaży: 2009-09-02 09:31 Termin płatności: 2009-09-02 09:31

Fорма płatności: qotówka KP:

Typ ceny	Nr cennika	Pozycja	Treść	J.M.	Ilość	SWW/KU	Cena netto	% VAT	Wsp.	Wartość netto	Wartość brutto	Kwota VAT	Wyr.	akcje
2	04	1/10	wznowienie zn. gran.	znaków	11.000	75.14.12	70.00	0	1.00	77	77	0	498	<input type="button" value="minus"/> <input type="button" value="refresh"/>
20	09	001/2	Reprodukcja ksero A4	arkusz	23.000	75.14.12	0.53	0	1.00	12.19	12.19	0	12	<input type="button" value="minus"/> <input type="button" value="refresh"/>
20	09	020/4	Wydruk k.papier A4	arkusz	1.0000	75.14.12	2.67	0	1.00	2.67	2.67	0	10	<input type="button" value="minus"/> <input type="button" value="refresh"/>
20	09	010/4	Wydruk m.papier A4	arkusz	3.0000	75.14.12	2.14	0	1.00	6.42	6.42	0	5	<input type="button" value="minus"/> <input type="button" value="refresh"/>
Razem:							75.34				98.28			

Urząd Miasta Bytom, ul. Parkowa 2, 41-902 Bytom, <http://www.um.bytom.pl> opracowanie, technologia ISDP: ISPiK S.A., projekt graficzny: znaki

CYKLORAMY

- zarejestrowane i złączone dzięki opatentowanemu systemowi panoramiczne obrazy wysokiej jakości, poszerzą bazę Bytomskiej Infrastruktury Danych Przestrzennych, a tym samym zwiększą zakres informacyjny udostępnianych danych
- odpowiednie oprogramowanie wykorzystywane podczas rejestracji umożliwi uzyskanie 360° widoku z określonej lokalizacji i pomiar szczegółów terenowych
- materiał ten uzupełni wykonaną w kwietniu pilotażową wersję trójwymiarowego modelu zabudowy centrum Bytomia o tekstury budynków
- wykorzystane zostaną m.in. do inwentaryzacji dróg i elementów znajdujących się w pasie drogowym, inwentaryzacji budynków i weryfikacji ich położenia, wspomogą zarządzanie kryzysowe oraz wzbogacą ofertę inwestycyjne i nieruchomości oferowane przez miasto o rzeczywiste przestrzenne obrazy.



CYKLORAMY



ZINTEGROWANA BAZA DANYCH O DROGACH PUBLICZNYCH

Zapewnienie interoperacyjności geometryczno-opisowej bazy danych EGiB z ewidencją dróg z obszaru miasta Bytomia prowadzoną przez MZDiM w zakresie zgodnym z przepisami o drogach publicznych :

- ustawa z dnia 21 marca 1985 o drogach publicznych
(Dz. U z 2004 r., nr 204 poz. 2086)
- rozporządzenie Ministra Transportu i Gospodarki Morskiej z dnia 28 lutego 2000 r. w sprawie numeracji i ewidencji dróg oraz obiektów mostowych
(Dz. U z 2000 r., nr 32 poz. 393)

SYSTEM INFORMACJI TURYSTYCZNEJ

Zakres tematyczny systemu będzie obejmował atrakcje turystyczne w postaci obiektów i szlaków turystycznych oraz bieżące informacje na temat ciekawych wydarzeń w mieście. Informacje te powinny być dostępne w miejscach charakterystycznych dla miasta oraz najczęściej odwiedzanych przez turystów.

Atutem systemu powinna być możliwość rozbudowy i zapewnienie aktualizacji danych oraz ich spójność, z już istniejącymi na obszarze województwa systemami o tematyce turystycznej.

GLÓWNE ELEMENTY SYSTEMU INFORMACJI TURYSTYCZNEJ

- punkty informacji turystycznej
- infomaty
- platforma informatyczna
- oznakowanie ścieżek turystycznych o charakterze edukacyjnym i obiektów znajdujących się na trasach tych ścieżek



GIS DAY 2009

**Referat System Informacji o Terenie Wydziału
Geodezji zaprasza na tegoroczne obchody Światowego
Dnia Systemów Informacji Geograficznej, które
odbędą się 18 listopada 2009 r. w Urzędzie Miejskim
w Bytomiu**

Nowości ESRI

Darmowe oprogramowanie

Cykloramy



DZIEKUJE ZA UWAGE

Magdalena Pogoda

**Wydział Geodezji
Referat Systemu Informacji o Terenie**

BIDP

[powrót](#)

System Informacji o Terenie - Mozilla Firefox

Plik Edycja Wzrostk Historia Zakładki Narzędzia Pomoc

i-BIDP

Plan Miasta

Wirtualny Urząd

UM Bytom

CIOP

IPE-PN

Logowanie SOWA

SOWA

SOWA ARN



CIOP

System przeznaczony jest głównie do obsługi użytkowników zainteresowanych jedynie dostępem do informacji przestrzennej.

SOWA

System Obsługi Wniosków Administracyjnych. Aplikacja przeznaczona głównie dla pracowników Wydziału Architektury.

iBIDP

Integralna część Bytomskiej Infrastruktury Danych Przestrzennych (BIDP). W szerokim znaczeniu obejmuje elementy oprogramowania, sprzęt, zasoby ludzkie, finansowe oraz procedury postępowania dotyczące wykorzystywania gromadzonych w urzędzie danych opisujących przestrzeń Bytomia.

Wirtualny Urząd

Interaktywny Plan Budynku Urzędu Miejskiego - aplikacja służąca do obrazowego i wyczerpującego przedstawienia struktury budynku Urzędu Miejskiego w Bytomiu oraz informowania o miejscu załatwiania danej sprawy.

IPE-PN

Integrująca Platforma Elektroniczna - Podatki od Nieruchomości system służy do porównywania ze sobą informacji opisujących nieruchomości, gromadzonych w gminnych bazach ewidencji podatkowej nieruchomości oraz w ewidencji gruntów i budynków gromadzonych w bazach powiatowych.

SOWA ARN

System Obsługi Wniosków Administracyjnych. Aplikacja przeznaczona głównie dla pracowników Wydziału Obrotu Nieruchomościami.



09:14:16

Wrzesień 2009

N	P	W	Ś	C	P	S
	1	2	3	4	5	
6	7	8	9	10	11	12
13	14	15	16	17	18	19
20	21	22	23	24	25	26
27	28	29	30			

umiarkowane zachmurzen.
NW 7 km/h
maks. 19°C
min. 10°C
NW 2 bft
ustoneczn.: 5.2 h

CIOP

Podręcznik CIOP
WEB - TRANSFER
Administrator
Konfiguracja ISDP
Moduły PDE
APM + Edytor obiektów

SOWA ARN

Podręcznik SOWA ARN

iBIDP

Pomoc

Wirtualny Urząd

Pomoc

IPE-PN

Podręcznik IPE-PN
Portal Edukacyjny

WEGA

Podręcznik